

جدول الحقوق
الأراضي المفروزة
يعلم هذا الجدول بمقتضى الفقرة 2 من المادة 11 من قانون تسوية الأراضي والمياه رقم 40 لسنة 1952
مقياس الرسم 1000/1
عدد الصفحات (9)

المدينة: صوري
رقم الحوض: 18

اسم المحافظة: الخليل
اسم الحوض: واد النجار

رقم القطعة	المساحة		اسماء اصحاب الحقوق	رقم هوية / المالك	الحصة	نوع الارض	الملاحظات	القيمة	
	د	م						د	ف
1	977	1	ناصر محمود سلمان برادعيه	905665725	كاملا	ملك	أرض ضمنها بناء		
2	279	1	محمد عبد القادر سلمان البرادعيه	997942438	كاملا	ملك	أرض ضمنها بناء- لها حق مرور من القطعة رقم 3 بعرض 3 متر		
3	676	2	ياسر محمود سلمان البرادعيه	905665691	كاملا	ملك	ارض- عليها حق مرور للقطعة رقم 2 بعرض 3 متر		
4	630		بسام إبراهيم عبد الفتاح الهور	902606656	كاملا	ملك	أرض ضمنها بناء		
5	439	1	محمد محمود سلمان برادعيه	982930158	كاملا	ملك	أرض ضمنها بناء		
6	999		محمد عبد العزيز عبد الرحيم عدوان	997926043	كاملا	ملك	أرض ضمنها بناء		
7	110		دائرة الأوقاف الإسلامية		كاملا	وقف صحيح	أرض ضمنها بناء/ مسجد الأبرار		
8	989		جميل محمد سلمان حسان	رقم وطني اردني	كاملا	ملك	أرض		
9	110	1	جميل محمد سلمان حسان	رقم وطني اردني	كاملا	ملك	أرض		
10	330	2	محمد إبراهيم عبد القادر هور	934406042	كاملا	ملك	أرض ضمنها بناء		
11	633		أحمد محمد أحمد برادعيه	949650949	كاملا	ملك	أرض ضمنها بناء		
12	025	1	أيمن سليم محمود حيح	034975979	كاملا	ملك	أرض		
13	950		بلال أحمد سليم حيح	851901843	1	ملك	أرض		
			عبد الله أحمد سليم حيح	853740819	1				
			سليم أحمد سليم حيح	920287620	1				
			يوسف أحمد سليم حيح	404855652	1				
			محمد أحمد سليم حيح	850582495	1				
			إبراهيم أحمد سليم حيح	936179969	1				
			عمر أحمد سليم حيح	860023316	1				
			المجموع		7				
14	711		ورثة طه محمد خلف حميدات		كاملا	ملك	أرض ضمنها بناء		
15	231		علي عطا نافع أبو فارة	955065537	كاملا	ملك	أرض ضمنها بناء		
16	322		حسين عطا نافع أبو فارة	955065552	كاملا	ملك	أرض ضمنها بناء		
17	779		محمد عياش علي البرادعيه	943330837	كاملا	ملك	أرض ضمنها بناء		
18	711		إبراهيم علي عطا أبو فارة	911502094	كاملا	ملك	أرض		
19	239	1	ورثة أحمد عودة سعيد الهنيئي		كاملا	ملك	أرض		
20	070	1	عطا علي عطا أبو فارة	854243292	كاملا	ملك	أرض		
21	770		مصطفى عودة سعيد الهنيئي	جواز سفر ألماني	كاملا	ملك	أرض		
22	576		أحمد حمدان علي الهور	901063065	كاملا	ملك	أرض ضمنها بناء		
23	750		محمد حمدان علي هور	914076971	كاملا	ملك	أرض ضمنها بناء		
24	240		يوسف علي موسى الهور	906392451	كاملا	ملك	أرض		
25	242		محمد علي موسى الهور	945437101	كاملا	ملك	أرض ضمنها بناء		
26	341		عيسى علي موسى الهور	906923123	كاملا	ملك	أرض ضمنها بناء		
27	119		محمد علي موسى الهور	945437101	كاملا	ملك	أرض ضمنها بناء		
28	506		أسماء اصحاب الشقق المقامة على قطعة الارض		كاملا	ملك	ارض العقار عدا البناء المقام عليها وضمنها اجزاء مشتركة بيت درج مكرر بمساحة 20م		
رقم الشقة	مساحة الشقة	اسماء اصحاب الحقوق في الشقق	الحصة	نوع الارض	الملاحظات	وصف الشقق	القيمة		
د	م	د					د	ف	
-101	261	علي عطا نافع أبو فارة	955065537	ملك	طابق التسوية الأرضي كاملا عدا سطحه				
101	48	عزام علي عطا أبو فارة	907063564	ملك	سطح هذا البناء يعود لمالك الطابق 101 و102 و103 و104 مخزن في الجهة الشمالية الشرقية من الطابق الأرضي عدا سطحها				
102	47	عطا علي عطا أبو فارة	854243292	ملك	سطح هذا المخزن يعود لمالك الطابق 111 مخزن في الجهة الشمالية الشرقية من بيت الدرج عدا سطحها				
103	64	إبراهيم علي عطا أبو فارة	911502094	ملك	شقة سكنية في الجهة الجنوبية الغربية من بيت الدرج عدا سطحها				
104	80	إبراهيم علي عطا أبو فارة	911502094	ملك	سطح هذا المخزن يعود لمالك الطابق 111 تراس مكشوف في الجهة الجنوبية الغربية من الطابق الأرضي والسطح الذي سوف ينشأ عند اكتمال البناء تنظيما				
					يعتبر مشتركا لاصحاب الشقق والطبقات المقامة على قطعة الأرض				
111	176	إبراهيم علي عطا أبو فارة	911502094	ملك	شقة سكنية على كامل الطابق الأول عدا سطحها				
121	176	عزام علي عطا أبو فارة	907063564	ملك	سطح هذا البناء يعود لمالك الطابق 121 شقة سكنية على كامل الطابق الثاني عدا سطحها				
131	176	عطا علي عطا أبو فارة	854243292	ملك	سطح هذا البناء يعود لمالك الطابق 131 شقة سكنية على كامل الطابق الثالث عدا سطحها				



جدول الحقوق
الأراضي المفروزة
يعلن هذا الجدول بمقتضى الفقرة 2 من المادة 11 من قانون تسوية الأراضي والمياه رقم 40 لسنة 1952
مقياس الرسم 1000/1
عدد الصفحات (9)

المدينة: صوري
رقم الحوض: 18

اسم المحافظة: الخليل
اسم الحوض: واد النجار

رقم القطعة	المساحة		اسماء اصحاب الحقوق	رقم هوية / المالك	الحصة	نوع الارض	الملاحظات	القيمة	
	د	م						د	ف
							وسطح هذا البناء يعود لملك 141		
141	176		ابراهيم علي عطا أبو فارة	911502094	1	ملك	سطح البناء في الطابق الرابع مع حق التعلية التنظيمي عدا سطحه	7040	
			عطا علي عطا أبو فارة	854243292	1		والسطح الذي سوف ينشأ عند اكتمال البناء تنظيمه يعتبر		
			عزام علي عطا أبو فارة	907063564	1		جزء مشترك لأصحاب الشقق والطبقات		
			المجموع		3				
29	305	1	ابراهيم خليل إسماعيل برادعيه	962575478	كاملا	ملك	أرض	11745	
30	062	1	يوسف خليل إسماعيل برادعيه	962575452	كاملا	ملك	أرض	9558	
31	000	1	ميسر مصطفى عطية عابد	997920228	كاملا	ملك	أرض	8000	
32	617		أحمد مصطفى عطية مفزح	رقم وطني اردني	كاملا	ملك	أرض	4936	
33	584	1	يوسف خليل إسماعيل برادعيه	962575452	كاملا	ملك	أرض	12672	
34	680		يوسف خليل إسماعيل برادعيه	962575452	كاملا	ملك	أرض ضمنها بناء	12080	
35	528		محمد خليل إسماعيل برادعيه		كاملا	ملك	أرض ضمنها بناء	11956	
36	573		عزيزة محمد سلمان برادعيه	974105223	كاملا	ملك	أرض ضمنها بناء	11011	
37	290		باسل محمود أحمد برادعيه	936180025	كاملا	ملك	أرض ضمنها بناء	6630	
38	238		أسماء اصحاب الشقق المقامة على قطعة الارض		كاملا	ملك	ارض العقار ما عدا البناء القائم عليها وضمنها اجزاء مشتركة بيت درج مكرر من الطابق الارضي وحتى سطح الطابق الأرضي بمساحة 10 متر مربع درج خارجي يقع شمال المخزن درج خارجي يقع شرق المخزن بنر ماء بمساحة 20 متر مربع	1904	
رقم الشقة	مساحة الشقة		اسماء اصحاب الحقوق في الشقق	الحصة	نوع الارض	الملاحظات/ الوقوعات	وصف الشقق	القيمة	
د	م	د						ف	
-101	29		ابراهيم علي موسى الهور	906392444	كاملا	ملك	مخزن يقع في الجهة الشمالية الشرقية من طابق التسوية الأرضي	435	
							سطح هذا البناء يعود لملك 101		
-102	131		ابراهيم علي موسى الهور	906392444	كاملا	ملك	شقة سكنية تقع في الجهة الجنوبية الغربية من طابق التسوية الأرضي ، و سطح هذا البناء يعود لملك 102	3930	
101	29		يوسف علي موسى الهور	906392451	كاملا	ملك	مخزن يقع في الجهة الشمالية الشرقية من الطابق الأرضي	870	
							سطح هذا البناء يعود لملك 111		
102	131		يوسف علي موسى الهور	906392451	كاملا	ملك	شقة سكنية تقع في الجهة الجنوبية الغربية من الطابق الأرضي	5240	
							سطح هذا البناء يعود لملك 112		
111	29		يوسف علي موسى الهور	906392451	كاملا	ملك	سطح المخزن مع حق التعلية التنظيمي عدا سطحه والسطح الذي سوف ينشأ عند اكتمال البناء تنظيمه يعتبر جزء مشترك لأصحاب الشقق والطبقات	870	
112	131		يوسف علي موسى الهور	906392451	كاملا	ملك	سطح الطابق الأرضي مع حق التعلية التنظيمي عدا سطحه والسطح الذي سوف ينشأ عند اكتمال البناء تنظيمه يعتبر جزء مشترك لأصحاب الشقق والطبقات	5240	
39	307		فادي محمود أحمد البرادعيه	850585183	كاملا	ملك	أرض ضمنها بناء	4209	
40	256		عزيزة محمد سلمان برادعيه	974105223	كاملا	ملك	أرض	1792	
41	348	2	ماهر أحمد عبد الجواد الهور	944290758	كاملا	ملك	أرض ضمنها بناء	53334	
42	309	2	أشرف أحمد عبد الجواد هور	905563268	كاملا	ملك	أرض ضمنها بناء	24632	
43	482		مهند مازن أحمد هور	852498013	كاملا	ملك	أرض ضمنها بناء	17074	
44	281	2	مازن أحمد عبد الجواد هور	944290766	كاملا	ملك	أرض ضمنها بناء	21888	
45	137	2	أمجد أحمد عبد الجواد الهور	916059587	كاملا	ملك	أرض ضمنها بناء	33796	
46	449		محمد أحمد علي برادعيه	907157887	كاملا	ملك	أرض ضمنها بناء	7882	
47	489		عوض محمود عبد الهادي برادعيه	943330415	كاملا	ملك	أرض	3423	
48	659		أحمد علي أحمد هور	920105657	كاملا	ملك	أرض	4613	
49	818		عزام صالح عبد الجواد الهور	901021345	كاملا	ملك	أرض ضمنها بناء	15076	
50	613	1	محمد صالح عبد الجواد الهور	936107978	كاملا	ملك	أرض ضمنها بناء	31704	
51	352		مؤيد عبد الرحيم عبد الجواد الهور		كاملا	ملك	أرض ضمنها بناء	16864	
52	393		محمد عبد الرحيم عبد الجواد الهور	410647895	كاملا	ملك	أرض ضمنها بناء	8951	
53	610		مهند عبد الرحيم عبد الجواد الهور	410647903	كاملا	ملك	أرض ضمنها بناء	13070	
54	006	1	جواد عبد الخالق عبد الجواد هور	944455765	كاملا	ملك	أرض ضمنها بناء	9968	
55	995		إياد عبد الخالق عبد الجواد الهور	944455732	كاملا	ملك	أرض ضمنها بناء	11120	
56	279		أحمد علي أحمد هور	920105657	1	ملك	أرض ضمنها بناء	15053	



جدول الحقوق
الأراضي المفروزة


يعتد هذا الجدول بمقتضى الفقرة 2 من المادة 11 من قانون تسوية الأراضي والمياه رقم 40 لسنة 1952

مقياس الرسم 1000/1
عدد الصفحات (9)

المدينة: صوري
رقم الحوض: 18

اسم المحافظة: الخليل
اسم الحوض: واد النجار

رقم القطعة	المساحة		اسماء اصحاب الحقوق	رقم هوية / المالك	الحصة	نوع الارض	الملاحظات	القيمة	
	د	م						د	ف
			مجدي علي أحمد هور	854236940	1				
			المجموع		2				
57	341		ناصر سامي محمد هور	905662953	كاملا	ملك	أرض ضمنها بناء	4587	
58	588		هاني سامي محمد هور	860182484	كاملا	ملك	أرض ضمنها بناء	5936	
59	726		محمد سامي محمد هور	402452825	كاملا	ملك	أرض ضمنها بناء	7788	
60	360		بلال سامي محمد هور	998382808	كاملا	ملك	أرض ضمنها بناء	2520	
61	352	2	ماجد أحمد عبد الجواد الهور	944290774	كاملا	ملك	أرض ضمنها بناء	33216	
62	185		خالد علي حمدان برادعيه	982925208	كاملا	ملك	أرض ضمنها بناء	3935	
63	779		أحمد علي حمدان برادعيه	982925281	كاملا	ملك	أرض ضمنها بناء	20932	
64	659		محمد علي أحمد هور	852714658	كاملا	ملك	أرض ضمنها بناء	9493	
65	659		رامي علي أحمد هور	914085857	كاملا	ملك	أرض	4613	
66	698		خالد أحمد عبد الله حميدات	949660740	كاملا	ملك	أرض ضمنها بناء	19284	
67	621		وليد محمود عبد الرحيم حميدات	997926357	كاملا	ملك	أرض ضمنها بناء	33168	
68	948		محمد عيسى حمدان برادعيه	982930356	كاملا	ملك	أرض ضمنها بناء	9384	
69	250		حجازي عيسى حمدان برادعيه	850901562	كاملا	ملك	أرض ضمنها بناء	3670	
70	319	2	علي حسين عثمان برادعيه	997942511	كاملا	ملك	أرض ضمنها بناء	48927	
71	355		أماني إبراهيم محمد البرادعيه	936179738	كاملا	ملك	أرض ضمنها بناء	8650	
72	221		يوسف عبد الرحمن عبد الجواد توابيه	976804583	كاملا	ملك	أرض ضمنها بناء	1547	
73	927		محمد عبد القادر علي برادعيه	959290339	كاملا	ملك	أرض ضمنها بناء	7936	
74	647	2	محمد خليل محمد برادعيه	911501872	1	ملك	أرض	21176	
			خالد ابراهيم محمد البرادعيه	905712642	1				
			المجموع		2				
75	091	1	ورثة محمد حمدان صافي الجمل		كاملا	ملك	أرض	8728	
76	493		إبراهيم صبح مصطفى برادعيه	982910481	كاملا	ملك	أرض ضمنها بناء	27901	
77	062	2	إبراهيم صبح مصطفى برادعيه	982910481	كاملا	ملك	أرض - عليها حق مرور للقطعة رقم 123 بعرض 3 متر	14434	
78	604		عمر عيسى أحمد برادعيه	986880557	كاملا	ملك	أرض ضمنها بناء	21028	
79	656		محمد عيسى أحمد برادعيه	986880540	كاملا	ملك	أرض ضمنها بناء	17892	
80	151	1	عيسى علي حسين برادعيه	997942560	كاملا	ملك	أرض ضمنها بناء	32908	
81	291		زياد محمود أحمد برادعيه	974105231	كاملا	ملك	أرض ضمنها بناء	6677	
82	275		ندى محمود أحمد أبو خضير	974105256	كاملا	ملك	أرض ضمنها بناء	6365	
83	532		فؤاد صبح مصطفى برادعيه	982910465	كاملا	ملك	أرض ضمنها بناء	4256	
84	217	2	محمود مصطفى صبح برادعيه	944295518	كاملا	ملك	أرض ضمنها بناء	23536	
85	938		محمد صبح مصطفى البرادعيه	982910440	كاملا	ملك	أرض ضمنها بناء	20464	
86	863		عيسى عبد العزيز محمد برادعيه	962575742	121673	ملك	أرض ضمنها بناء	16281	
			محمود عبد العزيز محمد صبح	رقم وطني أردني	6473				
			المجموع		128146				
87	653		إبراهيم عبد العزيز محمد برادعيه	962575775	كاملا	ملك	أرض ضمنها بناء	11021	
88	853		إياد عبد العزيز محمد البرادعيه	851102590	كاملا	ملك	أرض ضمنها بناء	29371	
89	560		موسى إبراهيم أحمد أبو فارة	930184783	كاملا	ملك	أرض ضمنها بناء - عليها حق مرور للقطعة 123 بعرض 3 متر	15920	
90	414		موسى عيسى حماد برادعيه	940064744	كاملا	ملك	أرض ضمنها بناء	13898	
91	068	1	رناد محمد يوسف برادعيه	411352917	كاملا	ملك	أرض بناء ضمنها بناء	11284	
92	603	1	جمال حسن أحمد غنيمات	959338393	كاملا	ملك	أرض	12824	
93	040	1	إبراهيم محمد رشيد براغيث	904864535	كاملا	ملك	أرض ضمنها بناء	22320	
94	046	1	غسان محمد رشيد براغيث	904864543	كاملا	ملك	أرض ضمنها بناء	11108	
95	908		سعيد عوده سعيد الهنيني	رقم وطني أردني	كاملا	ملك	أرض	7264	
96	106	1	وليد يوسف حمدان برادعيه	998599583	كاملا	ملك	أرض ضمنها بناء	25748	
97	694	2	إبراهيم محمود سلامة الهور	959450487	كاملا	ملك	أرض	21552	
98	395		بشير أحمد عبد العزيز غنيمات	959456781	1	ملك	أرض	2370	
			حازم أحمد عبد العزيز غنيمات	959456732	1				
			المجموع		2				
99	697	1	ساند أحمد عبد العزيز غنيمات	949950802	كاملا	ملك	أرض	13576	
100	222	4	بشير أحمد عبد العزيز غنيمات	959456781	كاملا	ملك	أرض	33776	
101	967	1	أمينة عبد ربه أحمد الغنيمات	959456526	كاملا	ملك	أرض	15736	
102	410	2	إياس أحمد عبد العزيز غنيمات	920324639	كاملا	ملك	أرض ضمنها بناء	21000	





جدول الحقوق
الأراضي المفروزة
يعلن هذا الجدول بمقتضى الفقرة 2 من المادة 11 من قانون تسوية الأراضي والمياه رقم 40 لسنة 1952
مقياس الرسم 1000/1
عدد الصفحات (9)

المدينة: صوري
رقم الحوض: 18

اسم المحافظة: الخليل
اسم الحوض: واد النجار

رقم القطعة	المساحة		اسماء اصحاب الحقوق	رقم هوية / المالك	الحصة	نوع الارض	الملاحظات	القيمة	
	د	م						د	ف
103	552		ورثة أحمد عبد العزيز عثمان غنيمات		كاملا	ملك	أرض ضمنها قبور	3312	
104	515		يوسف صبح مصطفى برادعيه	982910457	كاملا	ملك	أرض ضمنها بناء	7160	
105	508		يوسف صبح مصطفى برادعيه	982910457	كاملا	ملك	أرض ضمنها بناء	4064	
106	789	2	بشير أحمد عبد العزيز غنيمات	959456781	كاملا	ملك	أرض ضمنها بناء	39812	
107	114	4	حازم أحمد عبد العزيز غنيمات	959456732	كاملا	ملك	أرض ضمنها بناء	49112	
108	807		أحمد محمد أحمد الهور	940058555	كاملا	ملك	أرض ضمنها بناء	25956	
109	891		كمال محمود احمد عفاته		38896	ملك	ارض	10692	
			ابراهيم محمود احمد عفاته		38896				
			يوسف محمود احمد عفاته		38896				
			محمد محمود احمد عفاته		38896				
			جمال محمود احمد عفاته		38896				
			هيام محمود احمد عفاته		19448				
			سهام محمود احمد عفاته		19448				
			احلام محمود احمد عفاته		19448				
			محمود كامل محمود عفاته		6188				
			احمد كامل محمود عفاته		6188				
			محمد كامل محمود عفاته		6188				
			عبد الله كامل محمود عفاته		6188				
			وليد كامل محمود عفاته		6188				
			زكية علي محمد الدبابسة		4862				
			حنين كامل محمود عفاته		3094				
			أنور محمد احمد المناصره		34320				
			اكرم محمد احمد المناصره		34320				
			احمد محمد احمد المناصره		34320				
			امجد محمد احمد المناصره		34320				
			ماجد محمد احمد المناصره		34320				
			مازن محمد احمد المناصره		34320				
			اميره محمد احمد المناصره		17160				
			منيره محمد احمد المناصره		17160				
			سميره محمد احمد المناصره		17160				
			منى محمد احمد المناصره		17160				
			ماجده محمد احمد المناصره		17160				
			محمد احمد عبد الرحيم خلاوي		26520				
			علي احمد عبد الرحيم خلاوي		26520				
			فوزيه احمد عبد الرحيم خلاوي		13260				
			ساره احمد عبد الرحيم خلاوي		13260				
			هدى احمد عبد الرحيم خلاوي		13260				
			ندى احمد عبد الرحيم خلاوي		13260				
			ابتسام احمد عبد الرحيم خلاوي		13260				
			حسن احمد علي غنام		3315				
			رامي محمود احمد عبد الرحيم		3094				
			احمد محمود احمد عبد الرحيم		3094				
			محمد محمود احمد عبد الرحيم		3094				
			يوسف محمود احمد عبد الرحيم		3094				
			موسى محمود احمد عبد الرحيم		3094				
			معاذ محمود احمد عبد الرحيم		3094				
			انس محمود احمد عبد الرحيم		3094				
			ربي محمود احمد عبد الرحيم		1547				
			احمد محمود نصار صالح		36465				
			خالد احمد محمود صالح		16830				
			نضال احمد محمود صالح		16830				
			محمود احمد محمود صالح		16830				
			محمد احمد محمود صالح		16830				
			سعاد احمد محمود صالح		8415				





جدول الحقوق
الأراضي المفروزة
يعلم هذا الجدول بمقتضى الفقرة 2 من المادة 11 من قانون تسوية الأراضي والمياه رقم 40 لسنة 1952
مقياس الرسم 1/1000
عدد الصفحات (9)

المدينة: صوري
رقم الحوض: 18

اسم المحافظة: الخليل
اسم الحوض: واد النجار

القيمة	الملاحظات	نوع الارض	الحصة	رقم هوية / المالك	اسماء اصحاب الحقوق	المساحة		رقم القطعة
						د	م	
			8415		وداد احمد محمود صالح			
			8415		اميرة احمد محمود صالح			
			8415		كفاية احمد محمود صالح			
			8415		لميا احمد محمود صالح			
			26520		بشير راتب حماد ابو فاره			
			26520		يوسف راتب حماد ابو فاره			
			26520		فهمي راتب حماد ابو فاره			
			26520		احمد راتب حماد ابو فاره			
			13260		سميحة راتب حماد ابو فاره			
			13260		تغريد راتب حماد ابو فاره			
			13260		هيام راتب حماد ابو فاره			
			1021020		المجموع			
10008	ارض	ملك	38896		كمال محمود احمد عفاته	1	251	110
			38896		ابراهيم محمود احمد عفاته			
			38896		يوسف محمود احمد عفاته			
			38896		محمد محمود احمد عفاته			
			38896		جمال محمود احمد عفاته			
			19448		هيام محمود احمد عفاته			
			19448		سهام محمود احمد عفاته			
			19448		احلام محمود احمد عفاته			
			6188		محمود كامل محمود عفاته			
			6188		احمد كامل محمود عفاته			
			6188		محمد كامل محمود عفاته			
			6188		عبد الله كامل محمود عفاته			
			6188		وليد كامل محمود عفاته			
			4862		زكية علي محمد الدبابسة			
			3094		حنين كامل محمود عفاته			
			34320		انور محمد احمد المناصره			
			34320		اكرم محمد احمد المناصره			
			34320		احمد محمد احمد المناصره			
			34320		امجد محمد احمد المناصره			
			34320		ماجد محمد احمد المناصره			
			34320		مازن محمد احمد المناصره			
			17160		اميره محمد احمد المناصره			
			17160		منيره محمد احمد المناصره			
			17160		سميره محمد احمد المناصره			
			17160		منى محمد احمد المناصره			
			17160		ماجده محمد احمد المناصره			
			26520		محمد احمد عبد الرحيم خلاوي			
			26520		علي احمد عبد الرحيم خلاوي			
			13260		فوزيه احمد عبد الرحيم خلاوي			
			13260		ساره احمد عبد الرحيم خلاوي			
			13260		هدى احمد عبد الرحيم خلاوي			
			13260		ندى احمد عبد الرحيم خلاوي			
			13260		ابتسام احمد عبد الرحيم خلاوي			
			3315		حسن احمد علي غنام			
			3094		رامي محمود احمد عبد الرحيم			
			3094		احمد محمود احمد عبد الرحيم			
			3094		محمد محمود احمد عبد الرحيم			
			3094		يوسف محمود احمد عبد الرحيم			
			3094		موسى محمود احمد عبد الرحيم			
			3094		معاذ محمود احمد عبد الرحيم			
			3094		انس محمود احمد عبد الرحيم			
			1547		ربي محمود احمد عبد الرحيم			






جدول الحقوق
الأراضي المفروزة
يعلم هذا الجدول بمقتضى الفقرة 2 من المادة 11 من قانون تسوية الأراضي والمياه رقم 40 لسنة 1952
مقياس الرسم 1000/1
عدد الصفحات (9)

المدينة: صوريه
رقم الحوض: 18

اسم المحافظة: الخليل
اسم الحوض: واد النجار

رقم القطعة	المساحة		اسماء اصحاب الحقوق	رقم هوية / المالك	الحصة	نوع الارض	الملاحظات	القيمة	
	د	م						د	ف
			احمد محمود نصار صالح		36465				
			خالد احمد محمود صالح		16830				
			نضال احمد محمود صالح		16830				
			محمود احمد محمود صالح		16830				
			محمد احمد محمود صالح		16830				
			سعاد احمد محمود صالح		8415				
			وداد احمد محمود صالح		8415				
			اميرة احمد محمود صالح		8415				
			كفاية احمد محمود صالح		8415				
			لميا احمد محمود صالح		8415				
			بشير راتب حماد ابو فاره		26520				
			يوسف راتب حماد ابو فاره		26520				
			فهمي راتب حماد ابو فاره		26520				
			احمد راتب حماد ابو فاره		26520				
			سميحه راتب حماد ابو فاره		13260				
			تغريد راتب حماد ابو فاره		13260				
			هيام راتب حماد ابو فاره		13260				
			المجموع		1021020				
27184		628	يزيد احمد عبد العزيز غنيمات	410779185	كاملا	ملك	أرض ضمنها بناء		
8016		002	محمد احمد عبد العزيز غنيمات	969484203	كاملا	ملك	أرض		
4800		600	إياس احمد عبد العزيز غنيمات	920324639	كاملا	ملك	أرض		
8928		116	أريج احمد عبد العزيز هور	901708776	كاملا	ملك	أرض		
3936		276	رامي علي احمد هور	914085857	كاملا	ملك	أرض ضمنها بناء		
64740		879	أنور محمد احمد برادعيه	949650980	1	ملك	أرض ضمنها بناء		
			محمد أنور محمد برادعيه	851035022	1				
			عيسى أنور محمد برادعيه	941465510	1				
			يوسف أنور محمد البرادعيه	946471125	1				
			مصطفى أنور محمد برادعيه	851175638	1				
			نور الدين أنور محمد برادعيه	855078135	1				
			المجموع		6				
26802		978	كمال محمود احمد عفانه	38896		ملك	ارض		
			ابراهيم محمود احمد عفانه	38896					
			يوسف محمود احمد عفانه	38896					
			محمد محمود احمد عفانه	38896					
			جمال محمود احمد عفانه	38896					
			هيام محمود احمد عفانه	19448					
			سهام محمود احمد عفانه	19448					
			احلام محمود احمد عفانه	19448					
			محمود كامل محمود عفانه	6188					
			احمد كامل محمود عفانه	6188					
			محمد كامل محمود عفانه	6188					
			عبد الله كامل محمود عفانه	6188					
			وليد كامل محمود عفانه	6188					
			زكية علي محمد الدبابسة	4862					
			حنين كامل محمود عفانه	3094					
			أنور محمد احمد المناصره	34320					
			اكرم محمد احمد المناصره	34320					
			احمد محمد احمد المناصره	34320					
			امجد محمد احمد المناصره	34320					
			ماجد محمد احمد المناصره	34320					
			مازن محمد احمد المناصره	34320					
			اميره محمد احمد المناصره	17160					
			مثيره محمد احمد المناصره	17160					
			سميره محمد احمد المناصره	17160					






جدول الحقوق
الأراضي المفروزة
يعتد هذا الجدول بمقتضى الفقرة 2 من المادة 11 من قانون تسوية الأراضي والمياه رقم 40 لسنة 1952
مقياس الرسم 1/1000
عدد الصفحات (9)

المدينة: صوري
رقم الحوض: 18

اسم المحافظة: الخليل
اسم الحوض: واد النجار

رقم القطعة	المساحة		اسماء اصحاب الحقوق	رقم هوية / المالك	الحصة	نوع الارض	الملاحظات	القيمة	
	د	م2						د	ف
			منى محمد احمد المناصره		17160				
			ماجده محمد احمد المناصره		17160				
			محمد احمد عبد الرحيم خلاوي		26520				
			علي احمد عبد الرحيم خلاوي		26520				
			فوزيه احمد عبد الرحيم خلاوي		13260				
			ساره احمد عبد الرحيم خلاوي		13260				
			هدى احمد عبد الرحيم خلاوي		13260				
			ندى احمد عبد الرحيم خلاوي		13260				
			ابتسام احمد عبد الرحيم خلاوي		13260				
			حسن احمد علي غنام		3315				
			رامي محمود احمد عبد الرحيم		3094				
			احمد محمود احمد عبد الرحيم		3094				
			محمد محمود احمد عبد الرحيم		3094				
			يوسف محمود احمد عبد الرحيم		3094				
			موسى محمود احمد عبد الرحيم		3094				
			معاذ محمود احمد عبد الرحيم		3094				
			انس محمود احمد عبد الرحيم		3094				
			ربي محمود احمد عبد الرحيم		1547				
			احمد محمود نصار صالح		36465				
			خالد احمد محمود صالح		16830				
			نضال احمد محمود صالح		16830				
			محمود احمد محمود صالح		16830				
			محمد احمد محمود صالح		16830				
			سعاد احمد محمود صالح		8415				
			وداد احمد محمود صالح		8415				
			اميرة احمد محمود صالح		8415				
			كفاية احمد محمود صالح		8415				
			لميا احمد محمود صالح		8415				
			بشير راتب حماد ابو فاره		26520				
			يوسف راتب حماد ابو فاره		26520				
			فهمي راتب حماد ابو فاره		26520				
			احمد راتب حماد ابو فاره		26520				
			سميحه راتب حماد ابو فاره		13260				
			تغريد راتب حماد ابو فاره		13260				
			هيام راتب حماد ابو فاره		13260				
			المجموع		1021020				
118	290		ورثه عبد الله مصطفى عطية مفرح		كاملا	ملك	أرض	2030	
119	191	1	رشيد محمد رشيد براغيث	904864527	كاملا	ملك	أرض	9528	
120	284		حسن عطا نافع أبو فارة	955065545	كاملا	ملك	أرض ضمنها بناء	8624	
121	192		عبد الرحمن عطا نافع أبو فارة	977804616	كاملا	ملك	أرض ضمنها بناء	6912	
122	289		يسرى عطا نافع أبو فارة	955065560	1	ملك	أرض ضمنها بناء	3314	
			فاطمة عطا نافع أبو فارة		1				
			فايزة عطا نافع الهور		1				
			كفاية عطا نافع غنيمات		1				
			إيمان عطا نافع فراجين		1				
			حليمة عطا نافع الحيج		1				
			مريم عبد العزيز عوض الله أبو فارة		1				
			المجموع		7				
123	845	1	محمد محمود أحمد أبو طربوش	979602232	كاملا	ملك	أرض- لها حق مرور من القطع ارقام 77 و 89 بعرض 3 متر	14760	
124	251		إبراهيم علي موسى الهور	906392444	كاملا	ملك	أرض	2008	
125	700		إبراهيم خليل إسماعيل برادعيه	962575478	كاملا	ملك	أرض	5600	
126	789	1	محمد إبراهيم محمد البرادعيه	943580415	1	ملك	أرض ضمنها بناء	32552	
			إبراهيم خليل محمد برادعيه	905707592	1				
			المجموع		2				





جدول الحقوق
الأراضي المفروزة

يعلن هذا الجدول بمقتضى الفقرة 2 من المادة 11 من قانون تسوية الأراضي والمياه رقم 40 لسنة 1952

مقياس الرسم 1/1000
عدد الصفحات (9)

المدينة: صوري
رقم الحوض: 18

اسم المحافظة: الخليل
اسم الحوض: واد النجار

القيمة	الملاحظات	نوع الارض	الحصة	رقم هوية / المالك	اسماء اصحاب الحقوق	المساحة		رقم القطعة
						د	م	
15022	أرض ضمنها بناء	ملك	1	944455658	وهيب عبد الرحمن عبد الجواد الهور	2	146	127
			1	944455666	رانف عبد الرحمن عبد الجواد الهور			
			1	961059490	رافقت عبد الرحمن عبد الجواد توابهة			
			1	976804585	يوسف الرحمن عبد الجواد توابهة			
			1	943215384	إبراهيم عبد الرحمن عبد الجواد توابهة			
			1	943215392	رمزي عبد الرحمن عبد الجواد توابهة			
			6		المجموع			
2912	أرض	ملك	كاملا	949650949	أحمد محمد أحمد براد عيه	416		128

انتهى الحوض

