

جدول الحقوق

الأراضي المفروزة

يعلن هذا الجدول بمقتضى الفقرة 2 من المادة 11 من قانون تسوية الأراضي والمياه رقم 40 لسنة 1952

اسم المحافظة: رام الله والبيرة

مقياس الرسم: 1/1000

اسم البلدة: مزارع النوباني


اسم الحوض: كرم زاهر

عدد الصفحات: (7)

رقم الحوض: 67

رقم القطعة	المساحة		اسماء اصحاب الحقوق	رقم الهوية / المالك	الحصة	نوع الارض	الملاحظات	القيمة	
	د	م2						د	ف
1	442	1	جمال محمد سالم زين		كاملاً	ميري	أرض	18720	
2	566		محمد مصطفى أحمد المالوخ	410461339	كاملاً	ميري	أرض	7358	
3	112	4	محمود سعيد محمود صالح		66	ميري	أرض	53465	
			محمد سعيد محمود صالح		66				
			خيرية سعيد محمود صالح		33				
			عروبة سعيد محمود صالح		33				
			احمد سعيد محمود القاضي		56				
			صلاح الدين محمود القاضي		56				
			طه سعيد محمود القاضي		56				
			ليلي سعيد محمود القاضي		28				
			غاده سعيد محمود القاضي		28				
			سهيلة سعيد محمود القاضي		28				
			صفيه عبد الله عبد المجيد القاضي		30				
			المجموع		480				
4	337	5	مستثناة من أعمال التسوية	العدد (162)	كاملاً	ميري	أرض	69381	
5	606	7	راتب احمد عبد الله الزين		كاملاً	ميري	أرض	98878	
6	244	1	فؤاد عبد الرؤوف عبد الفتاح النوباني		كاملاً	ميري	أرض	16172	
7	159	2	صابر احمد حسن الزين		كاملاً	ميري	أرض	28067	
8	826	6	مراد محمد صالح ابراهيم	934161092	كاملاً	ميري	أرض	88738	
9	374	1	ورثة عبد الرزاق عبد الكريم خليل منكو		كاملاً	ميري	أرض	17862	
10	991	1	راند جمال عبد الكريم النوباني		كاملاً	ميري	أرض	25883	
11	781	3	اسماعيل صالح محمد الزين		كاملاً	ميري	أرض	49140	





جدول الحقوق

الأراضي المفروزة

يعلن هذا الجدول بمقتضى الفقرة 2 من المادة 11 من قانون تسوية الاراضي والمياه رقم 40 لسنة 1952

اسم البلدة : مزارع النوباني

مقياس الرسم : 1/1000


اسم المحافظة: رام الله والبيرة

رقم الحوض: 67

عدد الصفحات: (7)

اسم الحوض: كرم زاهر

رقم القطعة	المساحة		اسماء اصحاب الحقوق	رقم الهوية / المالك	الحصة	نوع الارض	الملاحظات	القيمة	
	د	م ²						د	ف
12	4	514	احمد كامل محمد العيس		1	ميري	أرض	58682	
			حليمه كامل محمد مسعف	981530520	1				
			المجموع		2				
13	7	514	عدنان غانم عيسى زين	991530320	12	ميري	أرض	97682	
			سمية غانم محمد زين		5				
			وجيهة غانم محمد زين		5				
			سميرة غانم محمد زين		5				
			منال غانم محمد زين		5				
			المجموع		32				
14	1	454	ورثة عبد الرزاق عبد الكريم خليل منكو		كاملا	ميري	أرض	18850	
15	3	681	عدنان غانم عيسى زين	991530320	12	ميري	أرض	47853	
			سمية غانم محمد زين		5				
			وجيهة غانم محمد زين		5				
			سميرة غانم محمد زين		5				
			منال غانم محمد زين		5				
			المجموع		32				
16	1	894	بلال سليمان سالم زين	955093455	كاملاً	ميري	أرض	24661	
17		286	ليلي محمد عبد الله الزين		1	ميري	أرض	3718	
			خوله محمد عبد الله الزين		1				
			فدوى محمد عبدالله الزين		1				
			سلوى محمد عبد الله الزين		1				
			مريم محمد عبد الله الزين		1				





جدول الحقوق

الأراضي المفروزة

يعلن هذا الجدول بمقتضى الفقرة 2 من المادة 11 من قانون تسوية الأراضي والمياه رقم 40 لسنة 1952

اسم البلدة : مزارع النوباني

مقياس الرسم : 1/1000

اسم المحافظة: رام الله والبيرة

رقم الحوض: 67

عدد الصفحات: (7)

اسم الحوض: كرم زاهر

القيمة		الملاحظات	نوع الارض	الحصة	رقم الهوية / المالك	اسماء اصحاب الحقوق	المساحة		رقم القطعة
د	ف						د	م2	
				1		عصمت محمد عبد الله الزين			
				6		المجموع			
9243		أرض	ميري	كاملاً	996530382	سميه عبد الرحيم رشيد العلي	711	18	
5779		أرض	ميري	كاملاً		محمد أحمد حسين مدحت	538	19	
37518		أرض	ميري	كاملاً		معتصم محمد عبد الله الزين	2 886	20	
9425		أرض	ميري	1	850292806	اياد محمد صالح داغر	725	21	
				1		عماد محمد صالح داغر			
				2		المجموع			
54808		أرض	ميري	3		امنه خضر عبد الحليم المنسي	4 216	22	
				1		محمد صائب عفيف محمد النوباني			
				1		معاذ عفيف محمد النوباني			
				1		ظافر عفيف محمد النوباني			
				1		اشوس عفيف محمد النوباني			
				1		فراس عفيف محمد النوباني			
				1		جمال عفيف محمد النوباني			
				1		هاله عفيف محمد النوباني			
				1		سوسن عفيف محمد النوباني			
				1		عبير عفيف محمد النوباني			
				12		المجموع			
203645		أرض	ميري	66		محمود سعيد محمود صالح	15 665	23	
				66		محمد سعيد محمود صالح			
				33		خيرية سعيد محمود صالح			



جدول الحقوق

الأراضي المفروزة

يعلن هذا الجدول بمقتضى الفقرة 2 من المادة 11 من قانون تسوية الأراضي والمياه رقم 40 لسنة 1952

اسم البلدة : مزارع النوباني

مقياس الرسم : 1/1000

اسم المحافظة: رام الله والبيرة


رقم الحوض: 67

عدد الصفحات: (7)

اسم الحوض: كرم زاهر

القيمة		الملاحظات	نوع الارض	الحصة	رقم الهوية / المالك	اسماء اصحاب الحقوق	المساحة		رقم القطعة
د	ف						د	م2	
				33		عروبة سعيد محمود صالح			
				56		احمد سعيد محمود القاضي			
				56		صلاح الدين محمود القاضي			
				56		طه سعيد محمود القاضي			
				28		ليلى سعيد محمود القاضي			
				28		غاده سعيد محمود القاضي			
				28		سهيلة سعيد محمود القاضي			
				30		صفية عبد الله عبد المجيد القاضي			
				480		المجموع			
57330		أرض	ميري	1	996535944	امل محمد عبد الحميد زين	4	482	24
				2	996535969	اسامه محمد عبد الحميد الجزار			
				1	996535985	فداء محمد عبد شجاعية			
				1	996535936	دعد محمد عبد الحميد جزار			
				2	996535951	عبد الباسط محمد عبد جزار			
				1	996535977	ميسون محمد عبد البطروخ			
				8		المجموع			
39039		أرض	ميري	كاملاً	953516051	منال محمد عبدالله اسليم	3	3	25
95849		أرض	ميري	كاملاً	981525165	عطالله صالح ايوب دار القاق	7	373	26
131001		أرض	ميري	كاملاً		ورثة محمود حسين الاقرع	10	77	27
24466		أرض	ميري	كاملاً	936820976	محمد موسى أحمد ابو عين	1	882	28
3679		أرض	ميري	1	996535944	امل محمد عبد الحميد زين		283	29
				2	996535969	اسامه محمد عبد الحميد الجزار			





جدول الحقوق

الأراضي المفروزة

يعلن هذا الجدول بمقتضى الفقرة 2 من المادة 11 من قانون تسوية الاراضي والمياه رقم 40 لسنة 1952

اسم البلدة : مزارع النوباني

مقياس الرسم : 1/1000


اسم المحافظة: رام الله والبيرة

رقم الحوض: 67

عدد الصفحات: (7)

اسم الحوض: كرم زاهر

رقم القطعة	المساحة		اسماء اصحاب الحقوق	رقم الهوية / المالك	الحصة	نوع الارض	الملاحظات	القيمة	
	د	م ²						د	ف
			فداء محمد عبد شجاعيه	996535985	1				
			دعد محمد عبد الحميد جزار	996535936	1				
			عبد الباسط محمد عبد جزار	996535951	2				
			ميسون محمد عبد البطروخ	996535977	1				
			المجموع		8				
30	816		وداد ياسين يوسف ابو ساره		كاملاً	ميري	أرض	10608	
31	903	9	اماني سعيد ذيب مصفر	911709715	كاملاً	ميري	أرض	128739	
32	692	2	عصام حسن موسى قراعين		كاملاً	ميري	أرض	34996	
33	108	1	هاني محمود سعيد يونس	981530751	كاملاً	ميري	أرض	14404	
34	268	1	دائرة الأوقاف الإسلامية		كاملاً	ميري	وقف	16484	
35	126	11	ورثة عبد الرحيم احمد ياسين النوباني		كاملاً	ميري	أرض	144638	
36	998		عبد الرحمن محمد عمر نوباني	973152838	كاملاً	ميري	أرض	12974	
37	313		أمير يوسف عيسى أبو ذياب	951715978	كاملاً	ميري	أرض	4063	
38	464	1	عمر اسحق حسن قراعين		كاملاً	ميري	أرض	19032	
39	806	4	مجدي محمود عبد القادر مصفر		كاملاً	ملك	أرض ضمنها بناء	76385	
40	986	4	محمد عمر محمد عياد		كاملاً	ميري	أرض	64818	
41	966	4	صابر احمد حسن الزين		كاملاً	ميري	أرض	64558	
42	4	8	ورثة عبد القادر محمود عبد القادر مصفر		كاملاً	ميري	أرض ضمنها بناء	117252	
43	43	1	محمد عبد الكريم احمد الزين		كاملاً	ميري	أرض	13559	
44	244	2	خالد حمد الله سليمان زين	900732413	15269	ميري	أرض ضمنها بناء	76452	
			مهند عبد الكريم احمد الزين		799				
			محمد عبد الكريم احمد الزين		799				



جدول الحقوق

الأراضي المفروزة

يعلن هذا الجدول بمقتضى الفقرة 2 من المادة 11 من قانون تسوية الأراضي والمياه رقم 40 لسنة 1952

اسم البلدة : مزارع النوباني

مقياس الرسم : 1/1000

اسم المحافظة: رام الله والبيرة


رقم الحوض: 67

عدد الصفحات: (7)

اسم الحوض: كرم زاهر

رقم القطعة	المساحة		اسماء اصحاب الحقوق	رقم الهوية / المالك	الحصة	نوع الارض	الملاحظات	القيمة	
	د	م2						د	ف
			احمد عبد الكريم احمد الزبن		799				
			امل عبد الكريم احمد الزبن		404				
			رجا عبد الكريم احمد الزبن		799				
			المجموع		18869				
45	538		جعفر محمد مصطفى المالوخ	410640684	كاملاً	ميري	أرض	6994	
46	611		جعفر محمد مصطفى المالوخ	410640684	كاملاً	ميري	أرض	7943	
47	613		محمد مصطفى احمد المالوخ	410461339	كاملاً	ميري	أرض	8008	
48	530		محمد مصطفى احمد المالوخ	410461339	كاملاً	ميري	أرض	6890	
49	148	1	عطا الله صالح أيوب "دار القاق"	981525165	كاملاً	ميري	أرض	14924	
50	493	2	جمال علي محمود مصفر		كاملاً	ميري	أرض	32409	
51	48	2	فتحي علي محمود ياسين		كاملاً	ميري	أرض	26624	
52	315	2	وجيه علي محمود ياسين		كاملاً	ميري	أرض	30095	
53	973		جهاد محمد داود داود		كاملاً	ميري	أرض	12649	
54	504		طارق محمد عطا زبن	852558360	كاملاً	ميري	أرض ضمنها بناء	6552	
55	479		فتحي علي محمود ياسين		كاملاً	ميري	أرض	6227	
56	956		ختام علي محمود مصفر	415355494	كاملاً	ميري	أرض	12428	
57	293	1	يوسف علي محمود مصفر		كاملاً	ميري	أرض	16809	
58	224	1	وجيهه علي محمود مصفر		كاملاً	ميري	أرض	15912	
59	161	1	يوسف علي محمود مصفر		كاملاً	ميري	أرض	15093	
60	505	2	دائرة الاوقاف الاسلامية		كاملاً	وقف	أرض	32565	
61	430	1	ختام علي محمود مصفر	415355494	كاملاً	ميري	أرض ضمنها بناء	32750	
62	414	2	عامر ياسر علي ياسين		كاملاً	ميري	أرض	31382	





جدول الحقوق

الأراضي المفروزة

يعلن هذا الجدول بمقتضى الفقرة 2 من المادة 11 من قانون تسوية الاراضي والمياه رقم 40 لسنة 1952

اسم البلدة : مزارع النوباني

مقياس الرسم : 1/1000

اسم المحافظة: رام الله والبيرة

رقم الحوض: 67

عدد الصفحات: (7)

اسم الحوض: كرم زاهر

القيمة		الملاحظات	نوع الارض	الحصة	رقم الهوية / المالك	اسماء اصحاب الحقوق	المساحة		رقم القطعة
د	ف						د	م	
3302		أرض	ميري	كاملاً		ورثة عبد الرزاق عبد الكريم خليل منكو	254	63	
40014		أرض	ميري	كاملاً		ورثة عبد الرزاق عبد الكريم خليل منكو	3 78	64	
12142		أرض	ميري	كاملاً		احمد عبد الجواد اسعد زين	934	65	
5436		أرض	ميري	كاملاً	850143322	خالد محمود موسى ابو عين	1 812	66	
23621		أرض	ميري	كاملاً	911559011	عبد المجيد عوني عبد المجيد طميزه	1 817	67	
11947		أرض	ميري	كاملاً	936820992	امنه موسى أحمد ابو عين	919	68	
11401		أرض	ميري	كاملاً	936820901	ابراهيم موسى احمد ابو عين	877	69	
42965		أرض	ميري	كاملاً		رجا عبد الكريم احمد الزين	3 305	70	
18395		أرض	ميري	كاملاً		أمل عبد الكريم أحمد زين	1 415	71	
13364		أرض	ميري	كاملاً		أحمد عبد الكريم أحمد زين	1 28	72	
12077		أرض	ملك	كاملاً		مهند عبد الكريم أحمد الزين	929	73	
7761		أرض	ميري	كاملاً	410640684	جعفر محمد مصطفى المالوخ	597	74	

انتهى الحوض

