



جدول الحقوق  
الأراضي المفروزة

يعلن هذا الجدول بمقتضى الفقرة 2 من المادة 11 من قانون تسوية الاراضي والمياه رقم 40 لسنة 1952

اسم القرية : عربونة

مقياس الرسم 1/1250

اسم المحافظة: جنين


رقم الحوض : (3)

عدد الصفحات ( 6 )

اسم الحوض : وعرة البيادر

القيمة	الملاحظات	نوع الارض	الحصة	رقم هوية / المالك	اسماء اصحاب الحقوق	المساحة		رقم القطعة
						د	م	
5178	ارض بناء	ميري	كاملا		فايز عبد الرحمن يوسف ابو حسن	2	589	1
9776	ارض بناء	ميري	2		محمد رفيق " احمد محمد ابو حسن	4	888	2
			2		محمد علي احمد محمد ابو حسن			
			2		محمود احمد محمد ابو حسن			
			1		لطيفة احمد محمد ابو حسن			
			1		ليلي احمد محمد ابو حسن			
			1		ندية احمد محمد ابو حسن			
			9		المجموع			
45220	ارض بناء	ميري	6		جمال محمود عبد الله ابو حسن	22	610	3
			6		رؤوف محمود عبد الله ابو حسن			
			6		كمال محمود عبد الله ابو حسن			
			6		طلال محمود عبد الله ابو حسن			
			6		فوزية محمود عبد الله ابو حسن			
			6		حورية محمود عبد الله ابو حسن			
			1		جهاد صادق حسين بني حسن			
			1		صيري صادق حسين بني حسن			
			1		عبد الباسط صادق حسين بني حسن			
			1		عبد الحكيم صادق حسين بني حسن			
			1		عبد الحلیم صادق حسين بني حسن			
			1		عبد المطيع صادق حسين بني حسن			
			42		المجموع			
4852	ارض بناء	ميري	كاملا		محمد رفيق " احمد محمد ابو حسن	2	426	4
4514	ارض بناء	ميري	2		محمد رفيق " احمد محمد ابو حسن	2	257	5
			2		محمد علي احمد محمد ابو حسن			
			2		محمود احمد محمد ابو حسن			
			1		لطيفة احمد محمد ابو حسن			
			1		ليلي احمد محمد ابو حسن			
			1		ندية احمد محمد ابو حسن			
			9		المجموع			
4556	ارض بناء	ميري	2		محمد رفيق " احمد محمد ابو حسن	2	278	6
			2		محمد علي احمد محمد ابو حسن			
			2		محمود احمد محمد ابو حسن			
			1		لطيفة احمد محمد ابو حسن			
			1		ليلي احمد محمد ابو حسن			
			1		ندية احمد محمد ابو حسن			
			9		المجموع			
10514	ارض بناء	ميري	2		محمد رفيق " احمد محمد ابو حسن	5	257	7
			2		محمد علي احمد محمد ابو حسن			
			2		محمود احمد محمد ابو حسن			

رئيس هيئة تسوية الاراضي والمياه  
القاضي/ موسى شكارنة



جدول الحقوق

الأراضي المفروزة

يعلن هذا الجدول بمقتضى الفقرة 2 من المادة 11 من قانون تسوية الأراضي والمياه رقم 40 لسنة 1952

اسم القرية : عربونة

مقياس الرسم 1/1250

اسم المحافظة: جنين


رقم الحوض : (3)

عدد الصفحات ( 6 )

اسم الحوض : وعرة البيادر

القيمة	الملاحظات	نوع الارض	الحصة	رقم هوية / المالك	اسماء اصحاب الحقوق	المساحة		رقم القطعة
						د	م	
			1		لطفية احمد محمد ابو حسن			
			1		ليلي احمد محمد ابو حسن			
			1		ندية احمد محمد ابو حسن			
			9		المجموع			
9264	ارض بناء	ميري	2		محمد رفيق " احمد محمد ابو حسن	4	632	8
			2		محمد علي احمد محمد ابو حسن			
			2		محمود احمد محمد ابو حسن			
			1		لطفية احمد محمد ابو حسن			
			1		ليلي احمد محمد ابو حسن			
			1		ندية احمد محمد ابو حسن			
			9		المجموع			
22248	ارض بناء	ميري	3628		زيد ذياب اسماعيل ابو حسن	11	124	9
			3628		حسن ذياب اسماعيل ابو حسن			
			967		سهاد ذياب اسماعيل بني حسن			
			967		نهاد ذياب اسماعيل عمري			
			967		سعاد ذياب اسماعيل عمري			
			967		يسرى ذياب اسماعيل الزغبي			
			11124		المجموع			
22112	ارض بناء	ميري	كاملا		مجلس قروي عربونة	11	56	10
12952	ارض بناء	ميري	كاملا		مجلس قروي عربونة	6	476	11
7104	ارض بناء	ميري	كاملا		نجاح عبد القادر يوسف ابو حسن	3	552	12
30164	ارض بناء	ميري	12		نعمان فؤاد قاسم عبد الهادي	15	82	13
			12		غسان فؤاد قاسم عبد الهادي			
			10		نوال فؤاد قاسم عبد الهادي			
			10		رجاء فؤاد قاسم عبد الهادي			
			10		سلوى فؤاد قاسم عبد الهادي			
			10		سميرة فؤاد قاسم عبد الهادي			
			8		نزيهة فؤاد قاسم عبد الهادي			
			6		ساهر مروان فؤاد عبد الهادي			
			3		ليندا مروان فؤاد عبد الهادي			
			3		دينا مروان فؤاد عبد الهادي			
			2		ايم قاسم فؤاد عبد الهادي			
			10		ندي محمد عوض فشافشة			
			96		المجموع			
26574	ارض بناء	ميري	كاملا		محمد رضا" يوسف حاج اسعد ابو حسن	13	287	14
8498	ارض بناء	ميري	كاملا	995680360	عفاف " محمد سعيد " يوسف ابو حسن	4	249	15
36622	ارض بناء	ميري	كاملا		مجلس قروي عربونة	18	311	16
18210	ارض بناء	ميري	كاملا		نجاح عبد القادر يوسف ابو حسن	9	105	17
9508	ارض بناء	ميري	كاملا	995680246	زيد ذياب اسماعيل ابو حسن	4	754	18
5850	ارض بناء	ميري	كاملا	995680378	هاشم " محمد سعيد" يوسف ابو حسن	2	925	19
8233	ارض بناء	ميري	كاملا	970545828	لطفية " محمد سعيد " يوسف ابو حسن	3	293	20
7044	ارض بناء	ميري	كاملا	995680378	هاشم " محمد سعيد" يوسف ابو حسن	3	522	21
6582	ارض بناء	ميري	كاملا	995680378	هاشم " محمد سعيد" يوسف ابو حسن	3	291	22

رئيس هيئة تسوية الأراضي والمياه  
القاضي/ موسى شكارنة



جدول الحقوق

الأراضي المفروزة

يعلن هذا الجدول بمقتضى الفقرة 2 من المادة 11 من قانون تسوية الأراضي والمياه رقم 40 لسنة 1952

اسم القرية : عربونة

مقياس الرسم 1/1250

اسم المحافظة: جنين


رقم الحوض : (3)

عدد الصفحات ( 6 )

اسم الحوض : وعرة البيادر

القيمة	الملاحظات	نوع الارض	الحصة	رقم هوية / المالك	اسماء اصحاب الحقوق	المساحة		رقم القطعة
						د	م	
5920	ارض بناء	ميري	كاملا	995680378	هاشم " محمد سعيد" يوسف ابو حسن	2	960	23
6626	ارض بناء	ميري	كاملا	995680380	اسية "محمد سعيد" يوسف ابو حسن	3	313	24
4066	ارض بناء	ميري	كاملا		زياد فايق يوسف ابو حسن	2	33	25
7586	ارض بناء	ميري	كاملا	995680345	ياسر " محمد سعيد" يوسف ابو حسن	3	793	26
5774	ارض بناء	ميري	كاملا	995680345	ياسر " محمد سعيد" يوسف ابو حسن	2	887	27
2566	ارض بناء	ميري	2		غالب فايق يوسف ابوحسن	1	283	28
			2		زياد فايق يوسف ابوحسن			
			1		نداء فايق يوسف ابوحسن			
			1		سميرة فايق يوسف ابوحسن			
			1		نهاد فايق يوسف ابوحسن			
			1		سمر فايق يوسف ابو حسن			
			1		سحر فايق يوسف طحاينة			
			9		المجموع			
6592	ارض بناء	ميري	كاملا		سمر فايق يوسف ابو حسن	3	296	29
6434	ارض بناء	ميري	كاملا		سحر فايق يوسف طحاينة	3	217	30
13546	ارض بناء	ميري	كاملا		مروان سعيد عيسى ابو حسن	6	773	31
6282	ارض بناء	ميري	كاملا		فوزي يوسف عيسى ابو حسن	3	141	32
6648	ارض بناء	ميري	كاملا		زياد فايق يوسف ابو حسن	3	324	33
6588	ارض بناء	ميري	كاملا		سميرة فايق يوسف ابو سارة	3	294	34
2870	ارض بناء	ميري	كاملا		علي عباس اسعد ابو حسن	1	435	35
2762	ارض بناء	ميري	كاملا		سعد عباس اسعد ابو حسن	1	381	36
1442	ارض بناء	ميري	1		ناصر محمد عبد القادر ابو حسن		721	37
			1		عبد القادر محمد عبد القادر ابو حسن			
			2		المجموع			
6600	ارض بناء	ميري	كاملا		نهاد فايق يوسف جرار	3	300	38
6764	ارض بناء	ميري	كاملا		ندى فايق يوسف ابو حسن	3	382	39
6578	ارض بناء	ميري	كاملا		غالب فايق يوسف ابوحسن	3	289	40
6284	ارض بناء	ميري	كاملا		غالب فايق يوسف ابوحسن	3	142	41
15764	ارض بناء	ميري	كاملا		فتحية عبد القادر يوسف ابوحسن	7	882	42
17642	ارض بناء	ميري	كاملا		عفاف عبد القادر يوسف ابوحسن	8	821	43
5480	ارض بناء	ميري	1		فتحية عبد القادر يوسف ابوحسن	2	740	44
			1		عفاف عبد القادر يوسف ابوحسن			
			1		نجاح عبد القادر يوسف ابوحسن			
			3		المجموع			
4844	ارض بناء	ميري	كاملا		ناصر محمد عبد القادر ابوحسن	2	422	45
2418	ارض بناء	ميري	كاملا		عبد القادر محمد عبد القادر ابوحسن	1	209	46
4544	ارض بناء	ميري	كاملا		جمال عبد القادر يوسف ابوحسن	2	272	47
56818	ارض بناء	ميري	كاملا		صابر محمود خليل زبيدات	22	727	48
6365	ارض بناء	ميري	كاملا		محمد عبد القادر يوسف ابوحسن	2	546	49
7548	ارض بناء	ميري	5784240		محي الدين مصطفى حمدان العساف	3	19	50
			5784240		صلاح مصطفى حمدان العساف			
			5672128		سهاد صالح مصطفى العساف			
			2892120		خيرية مصطفى حمدان العساف			

رئيس هيئة تسوية الأراضي والمياه  
القاضي/ موسى شكارنة



جدول الحقوق  
الأراضي المفروزة

يعلن هذا الجدول بمقتضى الفقرة 2 من المادة 11 من قانون تسوية الاراضي والمياه رقم 40 لسنة 1952

اسم القرية : عربونة

مقياس الرسم 1/1250

اسم المحافظة: جنين

رقم الحوض : (3)

عدد الصفحات ( 6 )

اسم الحوض : وعرة البيادر

رقم القطعة	المساحة		اسماء اصحاب الحقوق	رقم هوية / المالك	الحصة	نوع الارض	الملاحظات	القيمة	
	د	م 2						د	ف
			مانسة محمد مصطفى العساف		630630				
			محمد خيرى مصطفى العساف		616110				
			ابراهيم خيرى مصطفى العساف		616110				
			نور الدين خيرى مصطفى العساف		616110				
			مصطفى خيرى مصطفى العساف		616110				
			ايمن خيرى مصطفى العساف		616110				
			حسن خيرى مصطفى العساف		616110				
			زكية خيرى مصطفى العساف		308055				
			نورا خيرى مصطفى العساف		308055				
			منى قاسم داوود عساف		723030				
			لؤي عبد الحليم مصطفى عساف		1971900				
			عبد المنعم عبد الحليم مصطفى عساف		1971900				
			خالد عبد الحليم مصطفى عساف		1971900				
			قصي عبد الحليم مصطفى عساف		1971900				
			عريب عبد الحليم مصطفى عساف		985950				
			لينا عبد الحليم مصطفى عساف		985950				
			لبنى عبد الحليم مصطفى عساف		985950				
			المجموع		36644608				
51	659	7	يوسف عيسى يوسف ابو حسن		كاملا	ميري	ارض بناء	19148	
52	767	12	محمد عبد القادر يوسف ابو حسن		1	ميري	ارض بناء	31918	
			جمال عبد القادر يوسف ابو حسن		1				
			المجموع		2				
53	872	2	محمد صالح مصلح ابو حسن		كاملا	ميري	ارض بناء	7180	
54	30	4	نجاح عبد القادر يوسف ابو حسن		1			10075	
			عفاف عبد القادر يوسف ابو حسن		1				
			فتحية عبد القادر يوسف ابو حسن		1				
			المجموع		3				
55	572		خزينة دولة فلسطين		كاملا	ميري	ارض بناء	1430	
56	339	1	ذيب نجى صالح عساف		كاملا	ميري	ارض بناء/المتوفى سنة 1917	3348	
57	666	1	ذيب نجى صالح عساف		كاملا	ميري	ارض بناء/المتوفى سنة 1918	4165	
58	765	2	سعاد محمود علي يوسف	411437353	9	ميري	ارض بناء	6913	
			اسامة عبد الرازق سعيد يوسف	411437403	14				
			عبير عبد الرازق سعيد يوسف		7				
			علا عبد الرازق سعيد يوسف	4114373361	7				
			عايده عبد الرازق سعيد يوسف		7				
			نوال عبد الرازق سعيد يوسف		7				
			منار عبد الرازق سعيد يوسف	411437387	7				
			داليا عبد الرازق سعيد يوسف		7				
			بيسان عبد الرازق سعيد يوسف	411437411	7				
			المجموع		72				
59	518	2	محمود ذياب اسماعيل ابو حسن		كاملا	ميري	ارض بناء	6295	
60	189	27	خزينة دولة فلسطين		كاملا	ميري	ارض بناء	67973	
61	407	2	رضوان سعيد عيسى ابو حسن	921592242	كاملا	ميري	ارض بناء	6018	

رئيس هيئة تسوية الاراضي والمياه  
القاضي/ موسى شكارنة



جدول الحقوق

الأراضي المفروزة

يعلن هذا الجدول بمقتضى الفقرة 2 من المادة 11 من قانون تسوية الأراضي والمياه رقم 40 لسنة 1952

اسم القرية : عربونة

مقياس الرسم 1/1250

اسم المحافظة: جنين

رقم الحوض : (3)

عدد الصفحات ( 6 )

اسم الحوض : وعرة البيادر

القيمة	الملاحظات	نوع الارض	الحصة	رقم هوية / المالك	اسماء اصحاب الحقوق	المساحة		رقم القطعة
						د	م	
4295	ارض بناء	ميري	كاملا		فوزية محمود عبد الله ابو حسن	1	718	62
13988	ارض بناء	ميري	3493		زياد ذياب اسماعيل ابو حسن	5	595	63
			2102		حسن ذياب اسماعيل ابو حسن			
			5595		المجموع			
2708	ارض بناء	ميري	كاملا		مجلس قروي عربونة	1	83	64
3793	ارض بناء	ميري	كاملا		مجلس قروي عربونة	1	517	65
1713	ارض بناء	ميري	كاملا		نعيم عبد اللطيف يوسف ابو حسن		685	66
4060	ارض بناء	ميري	كاملا		ياسر عبد اللطيف يوسف ابو حسن	1	624	67
5985	ارض بناء	ميري	13		خيرية اسعد عباس ابو حسن	2	394	68
			14		محمد خير" عصام عبد اللطيف ابو حسن			
			14		محمود عصام عبد اللطيف ابو حسن			
			14		علي عصام عبد اللطيف ابو حسن			
			7		منال عصام عبد اللطيف ابو حسن			
			7		ايمان عصام عبد اللطيف ابو حسن			
			7		اسراء عصام عبد اللطيف ابو حسن			
			7		وفاء عصام عبد اللطيف ابو حسن			
			7		امل عصام عبد اللطيف ابو حسن			
			7		الاء عصام عبد اللطيف ابو حسن			
			7		اكرام عصام عبد اللطيف ابو حسن			
			104		المجموع			
2123	ارض بناء	ميري	كاملا		حمدة عبد اللطيف يوسف ابو حسن		849	69
3113	ارض بناء	ميري	كاملا		عليا عبد اللطيف يوسف ابو حسن	1	245	70
1520	ارض بناء	ميري	كاملا		فريدة عبد اللطيف يوسف ابو حسن		608	71
2083	ارض بناء	ميري	5		عليا عبد اللطيف يوسف ابو حسن		833	72
			5		حسنية عبد اللطيف يوسف ابو حسن			
			1		فوزية محمد ذياب ابو زهرة			
			1		سهام محمد ذياب شواهنة			
			1		نظمية محمد ذياب ابو حسن			
			1		رحمة محمد ذياب ابو حسن			
			1		عفيفة محمد ذياب ابو حسن			
			5		وجيهة عبد اللطيف يوسف ابو حسن			
			5		حمدة عبد اللطيف يوسف ابو حسن			
			25		المجموع			
12618	ارض بناء	ميري	كاملا		عبد الرحمن " محمد علي " عبد اللطيف ابو حسن	5	47	73
8258	ارض بناء	ميري	كاملا		فؤاد عبد اللطيف يوسف بني حسن	3	303	74
11170	ارض بناء	ميري	13		خيرية اسعد عباس ابو حسن	4	468	75
			14		محمد خير" عصام عبد اللطيف ابو حسن			
			14		محمود عصام عبد اللطيف ابو حسن			
			14		علي عصام عبد اللطيف ابو حسن			
			7		منال عصام عبد اللطيف ابو حسن			
			7		ايمان عصام عبد اللطيف ابو حسن			
			7		اسراء عصام عبد اللطيف ابو حسن			
			7		وفاء عصام عبد اللطيف ابو حسن			

رئيس هيئة تسوية الأراضي والمياه  
القاضي/ موسى شكارنة

جدول الحقوق

الأراضي المفروزة

يعلن هذا الجدول بمقتضى الفقرة 2 من المادة 11 من قانون تسوية الأراضي والمياه رقم 40 لسنة 1952

اسم القرية : عربونة

مقياس الرسم 1/1250

اسم المحافظة: جنين


رقم الحوض : (3)

عدد الصفحات ( 6 )

اسم الحوض : وعرة البيادر

القيمة	الملاحظات	نوع الأرض	الحصة	رقم هوية / المالك	اسماء اصحاب الحقوق	المساحة		رقم القطعة
						د	م	
			7		امل عصام عبد اللطيف ابو حسن			
			7		الاء عصام عبد اللطيف ابو حسن			
			7		اكرام عصام عبد اللطيف ابو حسن			
			104		المجموع			
9173	ارض بناء	ميري	كاملا		نعيم عبد اللطيف يوسف ابو حسن	3	669	76
10055	ارض بناء	ميري	1		ياسر عبد اللطيف يوسف ابو حسن	4	22	77
			1		فريد عبد اللطيف يوسف ابو حسن			
			2		المجموع			
23260	ارض بناء	ميري	كاملا	922675285	صابر محمود خليل زبيدات	9	304	78
10533	ارض بناء	ميري	1	995685211	جمال محمود عبد الله ابو حسن	4	213	79
			1		كمال محمود عبد الله ابو حسن			
			1		طلال محمود عبد الله ابو حسن			
			3		المجموع			
1290	ارض بناء	ميري	كاملا		تمام ختام" فايز عبد الرحمن ابو حسن		516	80
1488	ارض بناء	ميري	كاملا		مشخص فايز عبد الرحمن ابو حسن		595	81
6118	ارض بناء	ميري	كاملا	970548079	محمد خير" فايز عبد الرحمن ابو حسن	2	447	82
4835	ارض بناء	ميري	كاملا	970548079	محمد خير" فايز عبد الرحمن ابو حسن	1	934	83
3938			1		ناصر محمد عبد القادر ابو حسن	1	575	84
			1		عبد القادر محمد عبد القادر ابو حسن			
			2		المجموع			
9435	ارض بناء	ميري	5784240		محي الدين مصطفى حمدان العساف	3	774	85
			5784240		صلاح مصطفى حمدان العساف			
			5672128		سهاد صالح مصطفى العساف			
			2892120		خيرية مصطفى حمدان العساف			
			630630		مانسة محمد مصطفى العساف			
			616110		محمد خير مصطفى العساف			
			616110		ابراهيم خير مصطفى العساف			
			616110		نور الدين خير مصطفى العساف			
			616110		مصطفى خير مصطفى العساف			
			616110		ايمان خير مصطفى العساف			
			616110		حسن خير مصطفى العساف			
			308055		زكية خير مصطفى العساف			
			308055		نورا خير مصطفى العساف			
			723030		منى قاسم داوود عساف			
			1971900		لؤي عبد الحليم مصطفى عساف			
			1971900		عبد المنعم عبد الحليم مصطفى عساف			
			1971900		خالد عبد الحليم مصطفى عساف			
			1971900		قصي عبد الحليم مصطفى عساف			
			985950		عريب عبد الحليم مصطفى عساف			
			985950		لينا عبد الحليم مصطفى عساف			
			985950		لبنى عبد الحليم مصطفى عساف			
			36644608		المجموع			
4340	ارض بناء / المتوفى سنة 1917	ميري	كاملا		ذيب نجي صالح عساف	1	736	86

رئيس هيئة تسوية الأراضي والمياه  
القاضي/ موسى شكارنة



جدول الحقوق

الأراضي المفروزة

يعلن هذا الجدول بمقتضى الفقرة 2 من المادة 11 من قانون تسوية الأراضي والمياه رقم 40 لسنة 1952

اسم القرية : عربونة

مقياس الرسم 1/1250

اسم المحافظة: جنين


رقم الحوض : (3)

عدد الصفحات ( 6 )

اسم الحوض : وعرة البيادر

القيمة	الملاحظات	نوع الارض	الحصة	رقم هوية / المالك	اسماء اصحاب الحقوق	المساحة		رقم القطعة
						د	م	
7300	ارض بناء	ميري	كاملا		يوسف عيسى يوسف ابو حسن	2	920	87
15583	ارض بناء	ميري	كاملا		محمد يوسف يعقوب بني حسن	6	233	88
15098	ارض بناء	ميري	كاملا		جميل يوسف يعقوب ابو حسن	6	39	89
20653	ارض بناء	ميري	كاملا	995016474	مؤيد عبد يوسف دمج	8	261	90
4273	ارض بناء	ميري	كاملا		عبد القادر يوسف يعقوب بني حسن	1	709	91
8128	ارض بناء	ميري	5784240		محي الدين مصطفى حمدان العساف	3	251	92
			5784240		صلاح مصطفى حمدان العساف			
			5672128		سهاد صالح مصطفى العساف			
			2892120		خيرية مصطفى حمدان العساف			
			630630		مانسة محمد مصطفى العساف			
			616110		محمد خيرى مصطفى العساف			
			616110		ابراهيم خيرى مصطفى العساف			
			616110		نور الدين خيرى مصطفى العساف			
			616110		مصطفى خيرى مصطفى العساف			
			616110		ايمن خيرى مصطفى العساف			
			616110		حسن خيرى مصطفى العساف			
			308055		زكية خيرى مصطفى العساف			
			308055		نورا خيرى مصطفى العساف			
			723030		منى قاسم داوود عساف			
			1971900		لوي عبد الحليم مصطفى عساف			
			1971900		عبد المنعم عبد الحليم مصطفى عساف			
			1971900		خالد عبد الحليم مصطفى عساف			
			1971900		قصي عبد الحليم مصطفى عساف			
			985950		عريب عبد الحليم مصطفى عساف			
			985950		لينا عبد الحليم مصطفى عساف			
			985950		لبنى عبد الحليم مصطفى عساف			
			36644608		المجموع			
5600	ارض بناء / المتوفى سنة 1917	ميري	كاملا		ذيب نجى صالح عساف	2	240	93
3240	ارض بناء	ميري	كاملا	970545190	نعمان سعيد عيسى ابو حسن	1	296	94
24643	ارض بناء	ميري	كاملا		صبحي جميل يوسف يعقوب	9	857	95
19198	ارض بناء	ميري	كاملا		نعيم عبد اللطيف يوسف ابو حسن	7	679	96
26913	ارض بناء	ميري	كاملا		عصام عبد اللطيف يوسف ابو حسن	10	765	97
7840	ارض بناء	ميري	كاملا		فؤاد عبد اللطيف يوسف بني حسن	3	136	98
7455	ارض بناء	ميري	كاملا		صبحي " محمد علي " عبد اللطيف ابو حسن	2	982	99
4950	ارض بناء	ميري	كاملا		يوسف عيسى يوسف ابو حسن	1	980	100
4453	ارض بناء	ميري	6		رفيقة ذياب اسماعيل بني حسن	1	781	101
			14		عبد الرحمن " محمد علي " عبد اللطيف ابو حسن			
			14		صبحي " محمد علي " عبد اللطيف ابو حسن			
			7		صبحية " محمد علي " عبد اللطيف ابو حسن			
			7		امنة " محمد علي " عبد اللطيف ابو حسن			
			48		المجموع			
2000	ارض بناء	ميري	كاملا		خزينة دولة فلسطين		800	102
11130	ارض بناء	ميري	كاملا		محمد خير " فايز عبد الرحمن ابو حسن	4	452	103

رئيس هيئة تسوية الاراضي والمياه  
القاضي/ موسى شكارنة



جدول الحقوق

الأراضي المفروزة

يعلن هذا الجدول بمقتضى الفقرة 2 من المادة 11 من قانون تسوية الأراضي والمياه رقم 40 لسنة 1952

اسم القرية : عربونة

مقياس الرسم 1/1250

اسم المحافظة: جنين

رقم الحوض : (3)

عدد الصفحات ( 6 )

اسم الحوض : وعرة البيادر

القيمة	الملاحظات	نوع الارض	الحصة	رقم هوية / المالك	اسماء اصحاب الحقوق	المساحة		رقم القطعة
						د	م	
7235	ارض بناء	ميري	كاملا		فؤاد عبد اللطيف يوسف بني حسن	2	894	104
4645	ارض بناء	ميري	كاملا		صبحي " محمد علي " عبد اللطيف ابوحسن	1	858	105
6770	ارض بناء	ميري	كاملا		وجيهة عبد اللطيف يوسف ابو حسن	2	708	106
2495	ارض بناء	ميري	كاملا		حسنية عبد اللطيف يوسف ابو حسن		998	107
39943	ارض بناء	ميري	كاملا		ياسر عبد اللطيف يوسف ابو حسن	15	977	108
98	ارض بناء	ميري	كاملا		ياسر عبد اللطيف يوسف ابو حسن		39	109

انتهى الحوض

رئيس هيئة تسوية الأراضي والمياه  
القاضي/ موسى شكارنة

