

جدول الحقوق

الأراضي المفروزة

يعلم هذا الجدول بمقتضى الفقرة 2 من المادة 11 من قانون تسوية الأراضي والمياه رقم 40 لسنة 1952

اسم القرية : الجانية

مقياس الرسم 1/500

اسم المحافظة: رام الله والبيرة

رقم الحوض : 1

عدد الصفحات (7)


اسم الحوض : مسطح القرية

رقم الحي: 1

اسم الحي : الحي الشرقي

القيمة	الملاحظات	نوع الارض	الحصة	رقم الهوية/المالك	اسماء اصحاب الحقوق	المساحة		رقم القطعة
						د	ف	
18122	ارض	ميري	1		ياسر محمد روبين عبد القادر	1	66	1
			1		ابراهيم محمد روبين عبد القادر			
			2		المجموع			
7956	أرض	ميري	كاملاً	941262297	ادهم محمد موسى مظلوم		468	2
18105	أرض	ميري	1		ياسر محمد روبين عبد القادر	1	65	3
			1		ابراهيم محمد روبين عبد القادر			
			2		المجموع			
7956	أرض	ميري	كاملاً	920676061	امين محمد موسى مظلوم		468	4
17391	أرض	ميري	كاملاً		احلام حسين روبين اسناف	1	23	5
8976	أرض عقار عدا البناء المقام عليها	ميري	كاملاً		أصحاب الشقق المقامة على قطعة الأرض		528	6
	وضمنها أجزاء المشتركة							
	سور بطول 17 م وسلسال بطول 24 م							
القيمة	ملاحظات/ وقوعات	نوع الارض	الحصة	رقم الهوية	اسماء أصحاب الحقوق في الشقق	رقم لائحة المحل		رقم المحل
						د	م	
14910	الشقة في طابق التسوية الارضي ويتبعها التراس A	ميري	كاملاً		يوسف محمد ابراهيم شبايح		213	101-
	ومساحته 43 م 2 ما عدا سطحها							
	سطح هذه الشقة يعود لمالك الشقة رقم 101 و 102							
9520	الشقة الجنوبية في الطابق الارضي ويتبعها	ميري	كاملاً		محمد ابراهيم مصطفى شبايح		136	101
	التراس B ومساحته 10 متر مربع ما عدا سطحها							

دولة فلسطين
رئيس هيئة تسوية الأراضي والمياه
أ. محمد شراكة



جدول الحقوق

الأراضي المفروزة

يعلم هذا الجدول بمقتضى الفقرة 2 من المادة 11 من قانون تسوية الأراضي والمياه رقم 40 لسنة 1952

اسم القرية : الجانية

مقياس الرسم 1/500

اسم المحافظة: رام الله والبيرة

رقم الحوض: 1


عدد الصفحات (7)

اسم الحوض : مسطح القرية

رقم الحي: 1

اسم الحي : الحي الشرقي

القيمة	الملاحظات		نوع الارض	الحصة	رقم الهوية/المالك	اسماء اصحاب الحقوق	المساحة		رقم القطعة
	د	ف					د	م	
		سطح هذه الشقة يعود لمالك الشقة رقم 111							
6860		الشقة الشمالية في الطابق الأرضي ويتبعها	ميري	1		محمد ابراهيم مصطفى شبايح		98	102
		التراس C ومساحته 34 متر مربع عدا سطحها		1		هيفاء ابراهيم مصطفى العمواسي			
		سطح هذه الشقة يعود لمالك الشقة رقم 111		1		تهاني ابراهيم مصطفى الخضور			
				1		عفاف ابراهيم مصطفى عبد ربه			
				4		المجموع			
13700		الشقة في الطابق الأول ويتبعها التراس D ومساحته 52	ميري	كاملاً		اسماعيل ابراهيم مصطفى شبايح		137	111
		متر مربع ويتبعها أيضاً التراس E ومساحته 37 م2							
		بالاضافة لدرج خارجي							
		عدا سطحها							
		سطح هذه الشقة يعود لمالك السطح رقم 121							
6850		سطح البناء في الطابق الثاني	ميري	كاملاً		اسماعيل ابراهيم مصطفى شبايح		137	121
		سطح البناء الذي سوف ينشأ عند اكتمال البناء تنظيماً							
		ملكاً مشتركاً لأصحاب الشقق و الطبقات							
17374		أرض	ميري	كاملاً		احلام حسين روبين اسناف	1	22	7
10183		أرض	ميري	كاملاً	901210005	بلال عبد الرحمن علي نصر الله		599	8
29886		أرض	ميري	كاملاً	901210005	بلال عبد الرحمن علي نصر الله	1	758	9
13770		أرض	ميري	كاملاً		احمد فرح روبين سمحان		810	10
12750		أرض	ميري	كاملاً		احمد فرح روبين سمحان		765	11



جدول الحقوق

الأراضي المفروزة

يعلم هذا الجدول بمقتضى الفقرة 2 من المادة 11 من قانون تسوية الأراضي والمياه رقم 40 لسنة 1952

اسم القرية : الجانية

مقياس الرسم 1/500

اسم المحافظة: رام الله والبيرة

رقم الحوض : 1


عدد الصفحات (7)

اسم الحوض : مسطح القرية

رقم الحي: 1

اسم الحي : الحي الشرقي

القيمة	الملاحظات	نوع الارض	الحصة	رقم الهوية/المالك	اسماء اصحاب الحقوق	المساحة		رقم القطعة
						د	ف	
14025	أرض	ميري	كاملاً		احمد فرح رويين سمحان	825		12
14297	أرض	ميري	كاملاً		هدى عبد القادر رويين نصار	841		13
13005	أرض	ميري	كاملاً	916625031	ناريمان عبد القادر رويين عبد القادر	765		14
13379	أرض	ميري	كاملاً	914937735	هاديه عبد القادر رويين سمحان	787		15
88502	أرض	ميري	كاملاً		ايمان صادق محمد محمد	5	206	16
21641	أرض	ميري	كاملاً	959132390	فاطمه نصر علي فخيدة	1	273	17
21658	أرض	ميري	1		معتز بالله فارس نصر فخيدة	1	274	18
			1		فارس فارس نصر فخيدة			
			1		منذر فارس نصر فخيدة			
			1		نصر الدين فارس نصر فخيدة			
			1		محمد فارس نصر فخيدة			
			1		عز الدين فارس نصر فخيدة			
			6		المجموع			
25296	أرض	ميري	2898		محمد يحيى محمود محمود	1	488	19
			2898		احمد يحيى محمود محمود			
			2898		اياذ يحيى محمود محمود			
			1449		نهاد يحيى محمود محمود			
			1449		سهاد يحيى محمود محمود			
			1449		وداد يحيى محمود محمود			



جدول الحقوق

الأراضي المفروزة

يعن هذا الجدول بمقتضى الفقرة 2 من المادة 11 من قانون تسوية الأراضي والمياه رقم 40 لسنة 1952

اسم القرية : الجانية

مقياس الرسم 1/500

اسم المحافظة: رام الله والبيرة

رقم الحوض : 1


عدد الصفحات (7)

اسم الحوض : مسطح القرية

رقم الحي: 1

اسم الحي : الحي الشرقي

رقم القطعة	المساحة		اسماء اصحاب الحقوق	رقم الهوية/المالك	الحصة	نوع الارض	الملاحظات	القيمه	
	د	ف						د	ف
			سميحة يحيى محمود محمود		1449				
			حليمة محمود يحيى خليل		23744				
			ثريا محمود يحيى خليل		23744				
			هنية محمود يحيى خليل		23744				
			سعاد ناصر احمد الملح		2352				
			محمود يحيى محمود محمود		2898				
			عماد يحيى محمود محمود		2898				
			مراد يحيى محمود محمود		2898				
			وحيد شوكت يحيى محمود		4096				
			وليد شوكت يحيى محمود		4096				
			بلال شوكت يحيى محمود		4096				
			اسامة شوكت يحيى محمود		4096				
			زياد شوكت يحيى محمود		4096				
			تغريد شوكت يحيى محمود		2048				
			غادة شوكت يحيى محمود		2048				
			نسرين شوكت يحيى محمود		2048				
			اماني شوكت يحيى محمود		2048				
			المجموع		125440				
56168			عزمي حسن يوسف يوسف	902921212	كاملاً	ميري	أرض		



جدول الحقوق

الأراضي المفروزة

يعن هذا الجدول بمقتضى الفقرة 2 من المادة 11 من قانون تسوية الأراضي والمياه رقم 40 لسنة 1952

اسم القرية : الجانية

مقياس الرسم 1/500

اسم المحافظة: رام الله والبيرة

رقم الحوض : 1


عدد الصفحات (7)

اسم الحوض : مسطح القرية

رقم الحي: 1

اسم الحي : الحي الشرقي

القيمة		الملاحظات	نوع الارض	الحصة	رقم الهوية/المالك	اسماء اصحاب الحقوق	المساحة		رقم القطعة
د	ف						د	م	
55335		أرض	ميري	كاملاً	909925588	ياسر حسن يوسف يوسف	3	255	21
22168		أرض	ميري	كاملاً		معتز داود مصطفى نصار	1	304	22
68561		أرض	ميري	كاملاً	909925547	بها حسن يوسف يوسف	4	33	23
15487		أرض	ميري	1	910630078	محمد احمد مصطفى نصار		911	24
				1	854414174	مصطفى احمد مصطفى نصار			
				2		المجموع			
40796		أرض ضمنها بناء	ميري	كاملاً	992175802	سونا حكمت عزيز نصار	1	708	25
51629		أرض	ميري	كاملاً	909925570	يوسف حسن يوسف يوسف	3	37	26
53448		أرض	ميري	كاملاً	909925562	زياد حسن يوسف يوسف	3	144	27
17799		أرض	ميري	1		أحمد حسين عبد الرازق خليفه	1	47	28
				1		عبدالله حسين عبد الرازق خليفه			
				1		ابراهيم حسين عبد الرازق خليفه			
				3		المجموع			
52768		أرض	ميري	كاملاً	909925133	يعقوب احمد العبد يوسف	3	104	29
74901		أرض ضمنها بناء	ميري	1		يوسف عبدالله حسين خليفه	4	103	30
				1		موسى عبدالله حسين خليفه			
				1		علي عبدالله حسين خليفه			
				1		احمد عبدالله حسين خليفه			
				1		عيسى عبدالله حسين خليفه			



جدول الحقوق

الأراضي المفروزة

يعن هذا الجدول بمقتضى الفقرة 2 من المادة 11 من قانون تسوية الأراضي والمياه رقم 40 لسنة 1952

اسم القرية : الجانية

مقياس الرسم 1/500

اسم المحافظة: رام الله والبيرة

رقم الحوض : 1


عدد الصفحات (7)

اسم الحوض : مسطح القرية

رقم الحي: 1

اسم الحي : الحي الشرقي

القيمة	الملاحظات	نوع الارض	الحصة	رقم الهوية/المالك	اسماء اصحاب الحقوق	المساحة		رقم القطعة
						د	ف	
			1		محمود عبدالله حسين خليفه			
			1		محمد عبدالله حسين خليفه			
			1		وجيه عبدالله حسين عبد الرازق			
			8		المجموع			
14960	أرض	ميري	1		نايف محمود حسن عبد الحميد	880		31
			1		جوزيف خطاب حسن عبد الحميد			
			2		المجموع			
104171	أرض ضمنها بناء	ميري	كاملاً		عبد الحميد يوسف عبد الحميد حسن	4	763	32
4437	أرض	ميري	كاملاً	909915647	محمود ابراهيم مصطفى شباح	261		33
66844	أرض	ميري	كاملاً		حسن عبد الحميد حسن خليفه	3	932	34
18904	أرض	ميري	1	909913055	موسى أحمد محمد دار يوسف	1	112	35
			1	853086452	اشرف موسى أحمد دار يوسف			
			1	859901639	اكرم موسى أحمد دار يوسف			
			3		المجموع			
11271	أرض	ميري	كاملاً	909913089	محمد أحمد محمد دار يوسف	663		36
25143	أرض	ميري	كاملاً	901186544	محمد يوسف محمد يوسف	1	479	37
25160	أرض	ميري	كاملاً		عمر يوسف محمد يوسف	1	480	38
49980	أرض	ميري	كاملاً		نظام جمعه محمد المشني	2	940	39
37009	أرض	ميري	1	909925331	نادر محمد حسن يوسف	2	177	40



جدول الحقوق

الأراضي المفروزة

يعلن هذا الجدول بمقتضى الفقرة 2 من المادة 11 من قانون تسوية الأراضي والمياه رقم 40 لسنة 1952

اسم القرية : الجانية

مقياس الرسم 1/500

اسم المحافظة: رام الله والبيرة

رقم الحوض : 1

عدد الصفحات (7)

اسم الحوض : مسطح القرية

رقم الحي: 1

اسم الحي : الحي الشرقي

القيمة	الملاحظات	نوع الأرض	الحصة	رقم الهوية/المالك	اسماء اصحاب الحقوق	المساحة		رقم القطعة
						د	ف	
			1	978518207	ماهر محمد حسن يوسف			
			1	900403973	سعيد محمد حسن يوسف			
			1	909925356	حازم محمد حسن يوسف			
			1	950444414	محمد اسعد حسن يوسف			
			5		المجموع			
35377	أرض	ميري	1	403356314	عباس أحمد عباس يوسف	2	81	41
			1	423035476	محمد أحمد عباس يوسف			
			1	406399832	فارس أحمد عباس يوسف			
			3		المجموع			
23851	أرض ضمنها بئر ماء	ميري	كاملاً		عبد الكريم عبد الجليل عبد المعطي فخيدة	1	403	42
26554	أرض	ميري	1	967303199	مازن محمود حسن دار يوسف	1	562	43
			1	906259858	هشام محمود حسن دار يوسف			
			1	906259866	ابراهيم محمود حسن دار يوسف			
			1	950445320	شادي محمود حسن دار يوسف			
			4		المجموع			
48331	أرض	ميري	كاملاً	909925257	محمد عباس حسن يوسف	2	348	44
7956	أرض	ميري	كاملاً	920675949	ايسر محمد موسى مظلوم		468	45

انتهى الحوض