



جدول الحقوق

الأراضي المفروزة

يعلن هذا الجدول بمقتضى الفقرة 2 من المادة 11 من قانون تسوية الأراضي والمياه رقم 40 لسنة 1952

اسم القرية: راس مركز

مقياس الرسم 1000/1

اسم المحافظة: رام الله والبيرة


رقم الحوض: 16

عدد الصفحات (7)

اسم الحوض: البقعة

رقم القطعة	المساحة		اسماء اصحاب الحقوق	رقم هوية المالك	الحصة	نوع الارض	الملاحظات	القيمة	
	د	م						د	ف
1	71	10	زهيه حسن عبد الله محمد		كاملا	ميري	أرض	50355	
2	186	1	وفاء يوسف حسن سمحان	961056017	كاملا	ميري	أرض	5930	
3	567	2	هيا عبد الله محمد نوفل	853999803	كاملا	ميري	أرض	12835	
4	269	3	اسماعيل محمد عبد المنعم افخيدة	968600643	كاملا	ميري	أرض	16345	
5	747		جمال محمد كامل فخيدة	968600577	كاملا	ميري	أرض	3735	
6	484		تيسير محمود محمد فخيدة	901688549	كاملا	ميري	أرض	2420	
7	486		تيسير محمود محمد فخيدة	901688549	كاملا	ميري	أرض	2430	
8	991		يزن موفق عبد المعطي سمحان	852905827	كاملا	ميري	أرض	4955	
9	973		بسام علي محمود مزهر	411073042	كاملا	ميري	أرض	4865	
10	883		بسام علي محمود مزهر	411073042	كاملا	ميري	أرض	4415	
11	953		عدي تحسين عبد الفتاح نوفل	853463883	كاملا	ميري	أرض	4765	
12	493		محمد تحسين عبد الفتاح نوفل	860057041	كاملا	ميري	أرض	2575	
13	460		ليث درغام عبد الفتاح نوفل	852410687	كاملا	ميري	أرض	2260	
14	482		أحمد تحسين عبد الفتاح نوفل	852564715	كاملا	ميري	أرض	2410	
15	483		تحسين عبد الفتاح عبد نوفل	969531102	كاملا	ميري	أرض	2415	
16	750		عبد القادر عمر محمد ابو فخيدة	912704723	1	ميري	أرض	3750	
			محمد عمر محمد ابو فخيدة		1				
			المجموع		2				
17	630		عايشة محمود محمد فخيدة	934530254	كاملا	ميري	أرض	3150	
18	992		أمينة محمد عيسى فخيدة	963725155	كاملا	ميري	أرض	4960	
19	635		تيسير محمود محمد فخيدة	901688549	كاملا	ميري	أرض	3175	
20	635		تيسير محمود محمد فخيدة	901688549	كاملا	ميري	أرض	3175	
21	616		زينب محمود محمد فخيدة	934530247	كاملا	ميري	أرض	3080	
22	856		فاطمة عبد القادر عمر فخيدة	942844911	كاملا	ميري	أرض	4280	
23	618		أماني محمود محمد شريتح	949964951	كاملا	ميري	أرض	3090	
24	634		حليمة محمود محمد حسونة	934530239	كاملا	ميري	أرض	3170	
25	275	1	ياسر محمود محمد فخيدة	921519526	كاملا	ميري	أرض	6375	
26	850		فاطمة عبد القادر عمر فخيدة	942844911	كاملا	ميري	أرض	4250	
27	277	1	عابد محمود محمد فخيدة	964149124	كاملا	ميري	أرض	6380	
28	150	1	راتب تيم حسن ابو فخيدة	969526649	كاملا	ميري	أرض	11500	
29	617		لمياء صبحي تيم ابو فخيدة		كاملا	ميري	أرض	12340	
30	106	1	عبد الرحمن بسام صبحي ابو فخيدة		كاملا	ميري	أرض ضمنها بناء	31270	
31	963		محمد غسان صبحي ابو فخيدة		1	ميري	أرض	19260	
			عبد الرحمن بسام صبحي ابو فخيدة		1				
			المجموع		2				
32	642		محمد غسان صبحي ابو فخيدة		كاملا	ميري	أرض	12840	
33	648		عثمان راتب تيم ابو فخيدة	853889483	كاملا	ميري	أرض	12960	
34	635		هيثم طه حسن ابو فخيدة	921728473	كاملا	ميري	أرض	12700	
35	693		عمار راتب تيم ابو فخيدة	942851718	كاملا	ميري	أرض	13860	
36	972		صبحي تيم حسن ابو فخيدة	969526672	كاملا	ميري	أرض ضمنها بناء	38540	
37	003	1	عطا تيم حسن عثمان		كاملا	ميري	أرض	20060	





جدول الحقوق

الأراضي المفروزة

يعن هذا الجدول بمقتضى الفقرة 2 من المادة 11 من قانون تسوية الأراضي والمياه رقم 40 لسنة 1952

اسم القرية: راس كركر

مقياس الرسم 1000/1

اسم المحافظة: رام الله والبيرة

رقم الحوض: 16

عدد الصفحات (7)

اسم الحوض: البيعة

رقم القطعة	المساحة		رقم هوية المالك	الحصة	نوع الارض	الملاحظات	القيمة
	د	م2					
38	31	1	911063600	كاملا	ميري	أرض	20620
39	124	1	853889483	كاملا	ميري	أرض ضمنها بناء	31030
40	835			كاملا	ميري	أرض العقار عدا البناء المقام عليها وضمنها الأجزاء المشتركة هي: مطلع بيت الدرج من الطابق الأرضي حتى السطح بمساحة 20م2 سطح المبنى بمساحة 2م86 مخزن في مستوى الطابق الأرضي بمساحة 2م38 بركة سياحة بمساحة 2م21 حمام خارجي بمساحة 2م5 اسوار محيطة في الأرض طولها 85 م	25850
رقم الشقة	مساحة الشقة		رقم الهوية	الحصة	نوع الارض	ملاحظات ووقوعات	القيمة
	د	م2					
101	135		969526649	1	ميري	شقة في الطابق الأرضي ولها مدخل يرمز له بالرمز A ومساحته 14م2 ويتبعها ترس يرمز له بالرمز B ومساحته 2م114 عدا سطحها	20200
				2		سطح هذه الشقة يعود لمالك الشقة 111	
111	165		942851718	كاملا	ميري	الشقة في الطابق الأول ويتبعها ترس يرمز له بالرمز C بمساحة 12م2 عدا سطحها / سطح هذه الشقة يعود لمالك الشقة 121	16500
121	115		942851718	كاملا	ميري	شقة في الطابق الثاني ويتبعها ترس يرمز له بالرمز D ومساحته 65م2 عدا سطحها	12100
						سطح هذه الشقة يعود لمالك الشقة 131	
131	86		942851718	كاملا	ميري	شقة في الطابق الثالث ويتبعها ترس يرمز له بالرمز E ومساحته 2م29 عدا سطحها	8600
						سطح البناء ملكا مشتركا لأصحاب الشقق والطبقات المقامة على قطعة الأرض	
41	641		942851718	كاملا	ميري	أرض	12820
42	51	1	950581041	كاملا	ميري	أرض ضمنها بناء	32520
43	460			كاملا	ميري	أرض	9200
44	283	1		كاملا	ميري	أرض	25660
45	807			كاملا	ميري	أرض	16140
46	274	2	906424809	كاملا	ميري	أرض ضمنها بناء	65080
47	500			كاملا	ميري	أرض	10000
48	408			كاملا	ميري	أرض	8160
49	71	1	946059334	كاملا	ميري	أرض ضمنها بناء	34680
50	949		946059334	كاملا	ميري	أرض	17040
51	713		946059334	كاملا	ميري	أرض	16200
52	921		959117557	كاملا	ميري	أرض	18420
53	976		971079694	كاملا	ميري	أرض	19520
54	960		946059326	كاملا	ميري	أرض	19200
55	1	1	968600247	كاملا	ميري	أرض	20020
56	468	2	854752631	1	ميري	أرض ضمنها بناء	61160
				1			
				1			
				1			
				4			
57	948		968600254	كاملا	ميري	أرض	18960





جدول الحقوق

الأراضي المفروزة

يطن هذا الجدول بمقتضى الفقرة 2 من المادة 11 من قانون تسوية الأراضي والمياه رقم 40 لسنة 1952

اسم القرية: رأس كركر

مقياس الرسم 1000/1

اسم المحافظة: رام الله والبيرة


رقم الحوض: 16

عدد الصفحات (7)

اسم الحوض: البقعة

رقم القطعة	المساحة		رقم هوية المالك	الحصه	نوع الارض	الملاحظات	القيمه	
	د	م					د	ف
57	948		968600254	كاملا	ميري	أرض		18960
58	959		902904150	كاملا	ميري	أرض		19180
59	962		920100138	كاملا	ميري	أرض		19240
60	550		433699063	كاملا	ميري	أرض		11000
61	550		436357339	كاملا	ميري	أرض		5500
62	297	2		كاملا	ميري	أرض ضمنها بناء		57190
63	367	1	443427083	كاملا	ميري	أرض		27340
64	947		852528611	كاملا	ميري	أرض		9470
65	906			كاملا	ميري	أرض		4530
66	565			كاملا	ميري	أرض		2825
67	563			كاملا	ميري	أرض		2815
68	565			كاملا	ميري	أرض		2825
69	44	2	850273871	1	ميري	أرض ضمنها بناء		11870
			950581041	1				
			911063600	1				
				3				
70	9	1	850514159	كاملا	ميري	أرض		5045
71	986		950588269	كاملا	ميري	أرض		6580
72	747		853063089	كاملا	ميري	أرض		3735
73	744	1	950588269	كاملا	ميري	أرض		8765
74	942		938216066	كاملا	ميري	أرض		4910
75	546		960450267	كاملا	ميري	أرض		2730
76	665		906430267	كاملا	ميري	أرض		3165
77	249	21	963731450	كاملا	ميري	أرض		108510
78	999		979469152	كاملا	ميري	أرض		4995
79	801		979469152	كاملا	ميري	أرض		4005
80	992		938216066	كاملا	ميري	أرض		4960
81	928		852525336	كاملا	ميري	أرض		4720
82	639		925059297	كاملا	ميري	أرض		3274
83	108	1	979469152	كاملا	ميري	أرض		5540
84	600		979469152	كاملا	ميري	أرض		3000
85	928		902897586	كاملا	ميري	أرض		4640
86	550		853063089	كاملا	ميري	أرض		2750
87	730		942849043	كاملا	ميري	أرض		3650
88	978		968600577	كاملا	ميري	أرض		4890
89	893		942849043	كاملا	ميري	أرض		4465
90	646		942849043	كاملا	ميري	أرض		3230
91	13	1	404453151	كاملا	ميري	أرض		5065
92	650		942849043	كاملا	ميري	أرض		3250
93	964		401726989	كاملا	ميري	أرض		4730
94	565		969526649	كاملا	ميري	أرض		2825





جدول الحقوق

الأراضي المفروزة

يطن هذا الجدول بمقتضى الفقرة 2 من المادة 11 من قانون تسوية الأراضي والمياه رقم 40 لسنة 1952

اسم القرية: رأس كركر

مقياس الرسم 1000/1

اسم المحافظة: رام الله والبيرة


رقم الحوض: 16

عدد الصفحات (7)

اسم الحوض: البقعة

رقم القطعة	المساحة		رقم هوية المالك	الحصه	نوع الارض	الملاحظات	القيمه	
	د	م					د	ف
95	738			كاملا	ميري	أرض	3690	
96	600		969526672	كاملا	ميري	أرض	3000	
97	578		969526656	كاملا	ميري	أرض	2890	
98	688		969526656	كاملا	ميري	أرض	3440	
99	247	1		كاملا	ميري	أرض	6235	
100	509			كاملا	ميري	أرض	2545	
101	509		969526649	كاملا	ميري	أرض	2545	
102	538		969526649	كاملا	ميري	أرض	2690	
103	182	1		كاملا	ميري	أرض	5910	
104	132	1	901408757	كاملا	ميري	أرض	5660	
105	0	1	410978084	كاملا	ميري	أرض	5000	
106	0	1	950708842	كاملا	ميري	أرض	5000	
107	0	1	404473738	6	ميري	أرض	5000	
				7				
				7				
				20				
108	496		410426241	كاملا	ميري	أرض	2480	
109	500		968602961	كاملا	ميري	أرض	2500	
110	497		968602953	كاملا	ميري	أرض	2485	
111	860		968602953	كاملا	ميري	أرض ضمنها بناء	14750	
112	108	1	968603134	1	ميري	أرض	5540	
				1				
				2				
113	815		853889111	1	ميري	أرض	4075	
				1				
				2				
114	0	1	968602946	كاملا	ميري	أرض	5000	
115	500		968602979	كاملا	ميري	أرض	2500	
116	827		854044385	كاملا	ميري	أرض	4130	
117	715		854044385	كاملا	ميري	أرض	3570	
118	659		854044385	كاملا	ميري	أرض	3295	
119	10	1	949526065	كاملا	ميري	أرض	5050	
120	831		854044385	كاملا	ميري	أرض	4155	
121	500		852348853	كاملا	ميري	أرض	2500	
122	500		852348853	كاملا	ميري	أرض	2500	
123	500		941573867	كاملا	ميري	أرض	2500	
124	669		941573867	كاملا	ميري	أرض	3345	
125	886		941573867	كاملا	ميري	أرض	4430	
126	914		981721376	كاملا	ميري	أرض	4570	
127	0	1	969526656	كاملا	ميري	أرض	5000	
128	955		980742571	1	ميري	أرض	4775	





جدول الحقوق

الأراضي المغروزة

يعن هذا الجدول بمقتضى الفقرة 2 من المادة 11 من قانون تسوية الأراضي والمياه رقم 40 لسنة 1952

اسم القرية: رأس مركز

مقياس الرسم 1000/1

اسم المحافظة: رام الله والبيرة


رقم الحوض: 16

عدد الصفحات (7)

اسم الحوض: البقعة

رقم القطعة	المساحة		اسماء أصحاب الحقوق	رقم هوية المالك	الحصة	نوع الارض	الملاحظات	القيمة	
	د	م						د	ف
			رفعت محمود "الحج صالح" نوفل	980742589	1				
			المجموع		2				
129	886		عايده احمد احمد اطميزه	981721376	كاملا	ميري	أرض	4430	
130	303	3	عماد عيسى محمود أبو عرقوب	410462212	كاملا	ميري	ارض	16515	
131	962		عيسى داود محمد ابو فخيدة	901022003	1	ميري	أرض	4810	
			امتيار فرح سعيد ابو فخيدة	906367719	1				
			المجموع		2				
132	475		رفيق فخري احمد فخيدة	900393752	كاملا	ميري	أرض	2375	
133	481		احمد محمد عبد الرحيم فخيدة	904380318	كاملا	ميري	أرض	2405	
134	656	1	مجدى احمد محمود شتيه	979469452	كاملا	ميري	أرض	8280	
135	503		مجدى احمد محمود شتيه	979469452	كاملا	ميري	أرض	2515	
136	450		محمد سعيد محمد ابو شعبان	859834004	1	ميري	أرض	2250	
			انس سعيد محمد ابو شعبان	404781569	1				
			المجموع		2				
137	901		تحسين عبد الفتاح عبد نوفل	969531102	كاملا	ميري	أرض	4505	
138	864	2	اشرف فضل احمد سمحان	959117565	كاملا	ميري	أرض	14320	
139	22	3	محمد احمد فضل سمحان	401383252	كاملا	ميري	ارض	15110	
140	33	2	تهاني علي ابراهيم سمحان	971079694	كاملا	ميري	أرض	15165	
141	992	2	حمدي فضل احمد سمحان	946059334	كاملا	ميري	أرض	14960	
142	999		فايز موسى محمد كعابنه	948911474	كاملا	ميري	أرض	4995	
143	0	1	نجمة حاتم حسن كعابنه	855050076	كاملا	ميري	أرض	5000	
144	917	1	زهرة عباس راغب كعابنه	996050951	كاملا	ميري	أرض	9585	
145	260	2	محمد ماجد احمد الحموز	901145367	كاملا	ميري	أرض	11300	
146	930		شاكر ذياب شاكر ابو غوش	451949549	كاملا	ميري	أرض	4650	
147	183	1	احسان فضل احمد سمحان	959117557	كاملا	ميري	أرض	5915	
148	528	2	عبد الهادي عوض عبد الهادي نوفل	934313164	2184	ميري	ارض	12640	
			فائدة عوض عبد الهادي نوفل		312				
			المجموع		2496				
149	221	1	احسان فضل احمد سمحان	959117557	كاملا	ميري	أرض	6105	
150	903		جمال محمد كامل فخيدة	968600577	كاملا	ميري	أرض	4515	
151	550		ميسر سليمان عبد الله نوفل	934526583	كاملا	ميري	أرض	2750	
152	550		عاهدة سليمان عبد الله ابو فخيدة	934526567	كاملا	ميري	أرض	2750	
153	550		عدله سليمان عبد الله ابو فخيدة	934526542	كاملا	ميري	أرض	2750	
154	550		مريم سليمان عبد الله نوفل	934526559	كاملا	ميري	أرض	2750	
155	914		عايده احمد احمد اطميزه	981721376	كاملا	ميري	أرض	4570	
156	870		عايده احمد احمد اطميزه	981721376	كاملا	ميري	أرض	4350	
157	914		عايده احمد احمد اطميزه	981721376	كاملا	ميري	أرض	4570	
158	826		فليق توفيق راغب سمحان	941573867	كاملا	ميري	أرض	4130	
159	12	1	فليق توفيق راغب سمحان	941573867	كاملا	ميري	أرض	5060	
160	914		عايده احمد احمد اطميزه	981721376	كاملا	ميري	أرض	4570	
161	753		علي سليمان عبد الله نوفل	902846153	كاملا	ميري	أرض	3765	





جدول الحقوق

الأراضي المفروزة

يعلن هذا الجدول بمقتضى الفقرة 2 من المادة 11 من قانون تسوية الأراضي والمياه رقم 40 لسنة 1952

اسم القرية: راس كركر

مقياس الرسم 1000/1

اسم المحافظة: رام الله والبيرة


رقم الحوض: 16

عدد الصفحات (7)

اسم الحوض: البقعة

رقم القطعة	المساحة		اسماء أصحاب الحقوق	رقم هوية المالك	الحصة	نوع الأرض	الملاحظات	القيمة	
	د	2						د	ف
162	471	1	عائد سليمان عبد الله نوفل	934526575	كاملا	ميري	أرض	7355	
163	724	3	هيثم طه حسن ابو فخيده	921728473	1720	ميري	أرض	18620	
			ورثة داود مصطفى محمد نصار		2292				
			مصطفى احمد مصطفى نصار	854414174	704				
			محمد احمد مصطفى نصار	910630078	704				
			معتز داود مصطفى نصار	921515151	815				
			المجموع		6235				
164	595	1	علي سليمان عبد الله نوفل	902846153	كاملا	ميري	أرض	2975	
165	596	1	عائد سليمان عبد الله نوفل	934526575	كاملا	ميري	أرض	2980	
166	597	1	عاهدة سليمان عبد الله ابو فخيده	934526567	كاملا	ميري	أرض	2985	
167	149	1	صدام حسين روبين سمحان	852351519	1	ميري	أرض	5745	
			صبحي عبد القادر روبين سمحان	914937750	1				
			المجموع		2				
168	384	1	سوريه يوسف حسن سمحان	969515345	كاملا	ميري	أرض	6920	
169	910	1	وفاء يوسف حسن سمحان	961056017	كاملا	ميري	أرض	9550	
170	910	1	سهيلة يوسف حسن سمحان	969515386	كاملا	ميري	أرض	9550	
171	910	1	محبوبة يوسف حسن سمحان	969515394	كاملا	ميري	أرض	9550	
172	417	3	علي صالح حسين نوفل	969525161	كاملا	ميري	أرض	17085	
173	943		فاطمة صالح حسين نوفل	969525179	كاملا	ميري	أرض	4715	
174	644	4	حسن صالح حسين نوفل		كاملا	ميري	أرض	23220	
175	491	1	فاطمة محمود " الحج صالح" نوفل		كاملا	ميري	أرض	7455	
176	728	3	أحمد صالح حسين نوفل	969525146	كاملا	ميري	أرض	18640	
177	869	3	أحمد صالح حسين نوفل	969525146	كاملا	ميري	أرض	19345	
178	344	4	أحمد صالح حسين نوفل	969525146	كاملا	ميري	أرض	21720	
179	554	3	أحمد صالح حسين نوفل	969525146	كاملا	ميري	أرض	17770	
180	902		أحمد صالح حسين نوفل	969525146	كاملا	ميري	أرض	4510	
181	687	2	نظمية عبد المجيد احمد عمره		كاملا	ميري	أرض	13435	
182	24	2	سيف الدين اسماعيل نوفل نوفل	858897176	كاملا	ميري	أرض	10120	
183	742		ياسين حسن عيسى ابو فخيده	969526763	كاملا	ميري	أرض	3710	
184	744		مصطفى احمد مصطفى نصار	854414174	1	ميري	أرض	3720	
			محمد أحمد مصطفى نصار	910630078	1				
			المجموع		2				
185	743		ورثة داود مصطفى محمد نصار		كاملا	ميري	أرض	3720	
186	597		علي سليمان عبد الله نوفل	902846153	كاملا	ميري	أرض	2985	
187	265	1	وسيم نواف هاشم سمحان	403402431	1	ميري	أرض	6325	
			وسام نواف هاشم سمحان	414511667	1				
			المجموع		2				
188	598		عدي مروان سليمان نوفل	851576470	كاملا	ميري	أرض	2990	
189	598		ميسر سليمان عبد الله نوفل	934526583	كاملا	ميري	أرض	2990	
190	595		عدله سليمان عبد الله ابو فخيده	934526542	كاملا	ميري	أرض	2975	
191	114	1	سهيلة يوسف حسن سمحان	969515386	كاملا	ميري	أرض	5570	





جدول الحقوق

الأراضي المفروزة

يعن هذا الجدول بمقتضى الفقرة 2 من المادة 11 من قانون تسوية الأراضي والمياه رقم 40 لسنة 1952

اسم القرية: راس كركر

مقياس الرسم 1000/1

اسم المحافظة: رام الله والبييرة

رقم الحوض: 16

عدد الصفحات (7)

اسم الحوض: البقعة

رقم القطعة	المساحة		رقم هوية المالك	الحصه	نوع الارض	الملاحظات	القيمة	
	د	م					د	ف
192	40	1	969515386	كاملا	ميري	أرض	5200	
193	836		969515352	كاملا	ميري	أرض	4180	
194	40	1	969515394	كاملا	ميري	أرض	5200	
195	39	1	969515394	كاملا	ميري	أرض	5195	
196	40	1	961036017	كاملا	ميري	أرض	5200	
197	600		979469152	كاملا	ميري	أرض	3000	

انتهى الحوض

Handwritten signature in blue ink.

