



جدول الحقوق
الأراضي المفروزة

يعلن هذا الجدول بمقتضى الفقرة 2 من المادة 11 من قانون تسوية الأراضي والمياه رقم 40 لسنة 1952
اسم المحافظة: رام الله والبيرة
اسم القرية: دير ابو مشعل
مقياس الرسم 1/1000
عدد الصفحات (7)
اسم الحوض: حيط مزهر
رقم الحوض: 14

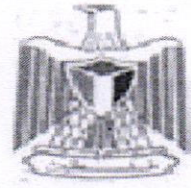
رقم القطعة	المساحة		اسماء اصحاب الحقوق	رقم الهوية / المالك	الحصة	نوع الارض	الملاحظات	القيمة	
	د	م						د	ف
1	2	765	نسيبه يوسف عليان برغوثي	854403292	كاملا	ميري	ارض	22120	
2	2	932	ورثة أحمد عامر أحمد زهران		كاملا	ميري	ارض	23456	
3	2	264	فتحيه محمود عامر زهران		1	ميري	ارض	18112	
			ربحيه محمود عامر زهران		1				
			لمياء محمود عامر زهران		1				
			عفاف محمود عامر زهران		1				
			المجموع		4				
4	7	784	محمود عبد الرحيم نمر زهران	936448976	كاملا	ميري	ارض	62272	
5	1	31	أمين محمود موسى برغوثي	913488912	كاملا	ميري	ارض	8248	
6		447	أحمد محمود موسى براغته	859211955	كاملا	ميري	ارض	3576	
7		576	تميمه سبتي عبد القادر صالح		كاملا	ميري	ارض	4608	
8	1	20	محمد محمود موسى برغوثي	938381480	كاملا	ميري	ارض	8160	
9	1	36	أحمد محمود موسى براغته	859211955	كاملا	ميري	ارض	8288	
10	2	707	حسيه سبتي عمر المدد		7	ميري	ارض	21656	
			محمد حسين علي براغته		3				
			أحمد حسين علي براغته		3				
			عدنان حسين علي براغته		3				
			مصطفى حسين علي براغته		3				
			محمود حسين علي براغته		3				
			علي حسين علي براغته		3				
			منى حسين علي براغته		3				
			المجموع		28				
11	3	400	حسيه سبتي عمر المدد		7	ميري	ارض	27200	
			محمد حسين علي براغته		3				
			أحمد حسين علي براغته		3				
			عدنان حسين علي براغته		3				
			مصطفى حسين علي براغته		3				
			محمود حسين علي براغته		3				
			علي حسين علي براغته		3				
			منى حسين علي براغته		3				
			المجموع		28				
12	2	75	عبد الخالق عبد ابراهيم البرغوثي	952211076	7	ميري	ارض	16600	
			جاسر عبد ابراهيم براغته	952211035	7				
			جميل عبد ابراهيم براغته	952211050	20				
			فخري عبد ابراهيم البرغوثي		7				
			نبيل عبد ابراهيم البرغوثي		7				



جدول الحقوق
الأراضي المفروزة

يعلن هذا الجدول بمقتضى الفقرة 2 من المادة 11 من قانون تسوية الأراضي والمياه رقم 40 لسنة 1952
اسم المحافظة: رام الله والبيرة
اسم القرية: دير ابو مشعل
مقياس الرسم 1/1000
عدد الصفحات (7)
اسم الحوض: حيط مزهر
رقم الحوض: 14

رقم القطعة	المساحة		اسماء اصحاب الحقوق	رقم الهوية / المالك	الحصة	نوع الارض	الملاحظات	القيمة	
	د	م2						د	ف
			المجموع		48				
13	995	2	محمود حسن علي سمحان	962466850	134	ميري	ارض	23960	
			محمد حسن علي المصري		134				
			ابراهيم حسن علي المصري		134				
			حسين حسن علي المصري		112				
			امنة حسن علي المصري		67				
			زينب حسن علي عبد الله	962466868	67				
			ايسا حسن علي المصري		56				
			المجموع		704				
14	691	1	زينب حسن علي عبد الله	962466868	كاملا	ميري	ارض	13528	
15	699	1	محمد سمحان محمد زهران	944277540	1	ميري	ارض	13592	
			قصي يوسف خالد سعافين	950919936	1				
			المجموع		2				
16	860	2	خضر حسني حسن سالم		كاملا	ميري	ارض	22880	
17	454	2	صالح أمين حسني سالم	412208969	كاملا	ميري	ارض	19632	
18	375		حمدان أمين حسني سالم	410978613	كاملا	ميري	ارض	3000	
19	307	1	علاء جوده داود موسى	415047257	كاملا	ميري	ارض	10456	
20	426	1	سالم حسن سالم زهران		كاملا	ميري	ارض	11408	
21	180	2	سالم حسن سالم زهران		كاملا	ميري	ارض	17440	
22	692	2	محمد سمحان محمد زهران	944277540	1	ميري	ارض	21536	
			قصي يوسف خالد سعافين	950919936	1				
			المجموع		2				
23	457	2	محمد سمحان محمد زهران	944277540	1	ميري	ارض	19656	
			قصي يوسف خالد سعافين	950919936	1				
			المجموع		2				
24	230	2	محمد سمحان محمد زهران	944277540	1	ميري	ارض	17840	
			قصي يوسف خالد سعافين	950919936	1				
			المجموع		2				
25	960	2	سالم حسن سالم زهران		كاملا	ميري	ارض	23680	
26	806	1	بهجت موسى أحمد زهران	943584912	كاملا	ميري	ارض	14448	
27	946	1	بهجت موسى أحمد زهران	943584912	كاملا	ميري	ارض	15568	
28	960	1	بهجت موسى أحمد زهران	943584912	كاملا	ميري	ارض	15680	
29	720	1	بهجت موسى أحمد زهران	943584912	كاملا	ميري	ارض	13760	
30	506	5	ورثة احمد عامر زهران		كاملا	ميري	ارض	44048	
31	806		حليمه أحمد محمد نافع		كاملا	ميري	ارض	6448	
32	822		كفاية أحمد محمد عرار		كاملا	ميري	ارض	6576	



جدول الحقوق
الأراضي المفروزة

يعلن هذا الجدول بمقتضى الفقرة 2 من المادة 11 من قانون تسوية الأراضي والمياه رقم 40 لسنة 1952
اسم المحافظة: رام الله والبيرة مقياس الرسم 1/1000 اسم القرية: دير ابو مشعل
اسم الحوض: حيط مزهر عدد الصفحات (7) رقم الحوض: 14


رقم القطعة	المساحة		اسماء اصحاب الحقوق	رقم الهوية / المالك	الحصة	نوع الارض	الملاحظات	القيمة	
	د	م2						د	ف
33	920		نعيمه أحمد محمد زهران		كاملا	ميري	ارض	7360	
34	867		صفيه أحمد محمد سمحان		كاملا	ميري	ارض	6936	
35	861		نعمه أحمد محمد عطا		كاملا	ميري	ارض	6888	
36	967		فاطمه أحمد محمد دار طه		كاملا	ميري	ارض	7736	
37	398	1	صهيب ابراهيم محمد زهران	937855716	كاملا	ميري	ارض	11184	
38	785		صهيب ابراهيم محمد زهران	937855716	كاملا	ميري	ارض	6280	
39	650		صهيب ابراهيم محمد زهران	937855716	كاملا	ميري	ارض	5200	
40	799		صهيب ابراهيم محمد زهران	937855716	كاملا	ميري	ارض	6392	
41	708		صهيب ابراهيم محمد زهران	937855716	كاملا	ميري	ارض	5664	
42	711		صهيب ابراهيم محمد زهران	937855716	كاملا	ميري	ارض	5688	
43	756		صهيب ابراهيم محمد زهران	937855716	كاملا	ميري	ارض	6048	
44	677		صهيب ابراهيم محمد زهران	937855716	كاملا	ميري	ارض	5416	
45	689		صهيب ابراهيم محمد زهران	937855716	كاملا	ميري	ارض	5512	
46	789		صهيب ابراهيم محمد زهران	937855716	كاملا	ميري	ارض	6312	
47	211	1	أحمد محمد سعيد زهران	901114538	كاملا	ميري	ارض	9688	
48	623	3	حسيبه سبتي عمر المدد		7	ميري	أرض	28984	
			محمد حسين علي براغته		3				
			أحمد حسين علي براغته		3				
			عدنان حسين علي براغته		3				
			مصطفى حسين علي براغته		3				
			محمود حسين علي براغته		3				
			علي حسين علي براغته		3				
			منى حسين علي براغته		3				
			المجموع		28				
49	489	3	حسيبه سبتي عمر المدد		7	ميري	أرض	27912	
			محمد حسين علي براغته		3				
			أحمد حسين علي براغته		3				
			عدنان حسين علي براغته		3				
			مصطفى حسين علي براغته		3				
			محمود حسين علي براغته		3				
			علي حسين علي براغته		3				
			منى حسين علي براغته		3				
			المجموع		28				
50	268	1	حسيبه سبتي عمر المدد		7	ميري	أرض	10144	
			محمد حسين علي براغته		3				
			أحمد حسين علي براغته		3				



جدول الحقوق
الأراضي المفروزة

يعلن هذا الجدول بمقتضى الفقرة 2 من المادة 11 من قانون تسوية الأراضي والمياه رقم 40 لسنة 1952
اسم المحافظة: رام الله والبيرة مقياس الرسم 1/1000 اسم القرية: دير ابو مشعل
اسم الحوض: حيط مزهر عدد الصفحات (7) رقم الحوض: 14

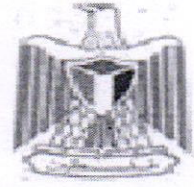
رقم القطعة	المساحة		اسماء اصحاب الحقوق	رقم الهوية / المالك	الحصة	نوع الارض	الملاحظات	القيمة	
	د	م2						د	ف
			عدنان حسين علي براغته		3				
			مصطفى حسين علي براغته		3				
			محمود حسين علي براغته		3				
			علي حسين علي براغته		3				
			منى حسين علي براغته		3				
			المجموع		28				
8664		83	جميل سبتي عبد القادر صالح		كاملا	ميري	ارض		
4568		571	"صلاح الدين" جمال سبتي برغوثي	851309559	1	ميري	ارض		
			أنس جمال سبتي برغوثي	851309575	1				
			المجموع		2				
23936		992	حسيبه سبتي عمر المدد		7	ميري	أرض		
			محمد حسين علي براغته		3				
			أحمد حسين علي براغته		3				
			عدنان حسين علي براغته		3				
			مصطفى حسين علي براغته		3				
			محمود حسين علي براغته		3				
			علي حسين علي براغته		3				
			منى حسين علي براغته		3				
			المجموع		28				
4304		538	جميله سبتي عبد القادر صالح		كاملا	ميري	ارض		
8888		111	عفيف سبتي عبد القادر صالح		كاملا	ميري	ارض		
4552		569	عبد الرحمن جمال سبتي برغوثي		1	ميري	ارض		
			يوسف جمال سبتي البرغوثي	411902877	1				
			المجموع		2				
24784		98	حسيبه سبتي عمر المدد		7	ميري	أرض		
			محمد حسين علي براغته		3				
			أحمد حسين علي براغته		3				
			عدنان حسين علي براغته		3				
			مصطفى حسين علي براغته		3				
			محمود حسين علي براغته		3				
			علي حسين علي براغته		3				
			منى حسين علي براغته		3				
			المجموع		28				
24776		97	حسيبه سبتي عمر المدد		7	ميري	أرض		
			محمد حسين علي براغته		3				
			أحمد حسين علي براغته		3				



جدول الحقوق
الأراضي المفروزة

يعلن هذا الجدول بمقتضى الفقرة 2 من المادة 11 من قانون تسوية الأراضي والمياه رقم 40 لسنة 1952
اسم المحافظة: رام الله والبيرة
اسم القرية: دير ابو مشعل
مقياس الرسم 1/1000
عدد الصفحات (7)
اسم الحوض: حيط مزهر
رقم الحوض: 14

رقم القطعة	المساحة		اسماء اصحاب الحقوق	رقم الهوية / المالك	الحصة	نوع الارض	الملاحظات	القيمة	
	د	م2						د	ف
			عدنان حسين علي براغته		3				
			مصطفى حسين علي براغته		3				
			محمود حسين علي براغته		3				
			علي حسين علي براغته		3				
			منى حسين علي براغته		3				
			المجموع		28				
27352	3	419	حسيبه سبتي عمر المدد		7	ميري	أرض		
			محمد حسين علي براغته		3				
			أحمد حسين علي براغته		3				
			عدنان حسين علي براغته		3				
			مصطفى حسين علي براغته		3				
			محمود حسين علي براغته		3				
			علي حسين علي براغته		3				
			منى حسين علي براغته		3				
			المجموع		28				
2376		297	خزينة دولة فلسطين		كاملا	ميري	ارض ضمنها عين ماء		
7808		976	أحمد ابراهيم محمود حمدان		كاملا	ميري	ارض		
7824		978	أحمد ابراهيم محمود حمدان		كاملا	ميري	ارض		
8088	1	11	أحمد ابراهيم محمود حمدان		كاملا	ميري	ارض		
9176	1	147	أحمد ابراهيم محمود حمدان		كاملا	ميري	ارض		
9800	1	225	أحمد ابراهيم محمود حمدان		كاملا	ميري	ارض		
9696	1	212	أحمد ابراهيم محمود حمدان		كاملا	ميري	ارض		
9872	1	234	أحمد ابراهيم محمود حمدان		كاملا	ميري	ارض		
9784	1	223	أحمد ابراهيم محمود حمدان		كاملا	ميري	ارض		
9856	1	232	زكريا ابراهيم محمود حمدان		كاملا	ميري	ارض		
10136	1	267	زكريا ابراهيم محمود حمدان		كاملا	ميري	ارض		
9960	1	245	زكريا ابراهيم محمود حمدان		كاملا	ميري	ارض		
9560	1	195	زكريا ابراهيم محمود حمدان		كاملا	ميري	ارض		
8408	1	51	زكريا ابراهيم محمود حمدان		كاملا	ميري	ارض		
8992	1	124	زكريا ابراهيم محمود حمدان		كاملا	ميري	ارض		
10280	1	285	زكريا ابراهيم محمود حمدان		كاملا	ميري	ارض		
8888	1	111	زكريا ابراهيم محمود حمدان		كاملا	ميري	ارض		
8384	1	48	زكريا ابراهيم محمود حمدان		كاملا	ميري	ارض		
8432	1	54	زكريا ابراهيم محمود حمدان		كاملا	ميري	ارض		
8312	1	39	زكريا ابراهيم محمود حمدان		كاملا	ميري	ارض		
8416	1	52	زكريا ابراهيم محمود حمدان		كاملا	ميري	ارض		



جدول الحقوق
الأراضي المفروزة

يعلن هذا الجدول بمقتضى الفقرة 2 من المادة 11 من قانون تسوية الأراضي والمياه رقم 40 لسنة 1952
اسم المحافظة: رام الله والبيرة
اسم القرية: دير ابو مشعل
مقياس الرسم 1/1000
عدد الصفحات (7)
اسم الحوض: حيط مزهر
رقم الحوض: 14

القيمة	الملاحظات		نوع الارض	الحصة	رقم الهوية / المالك	اسماء اصحاب الحقوق	المساحة		رقم القطعة
	د	ف					د	م	
8320		ارض	ميري	كاملا		أحمد ابراهيم محمود حمدان	1	40	81
8448		ارض	ميري	كاملا		أحمد ابراهيم محمود حمدان	1	56	82
8320		ارض	ميري	كاملا		أحمد ابراهيم محمود حمدان	1	40	83
9096		ارض	ميري	كاملا		أحمد ابراهيم محمود حمدان	1	137	84
7464		ارض	ميري	كاملا		أحمد ابراهيم محمود حمدان		933	85
7280		ارض	ميري	كاملا		أحمد ابراهيم محمود حمدان		910	86
8480		ارض	ميري	كاملا		زكريا ابراهيم محمود حمدان	1	60	87
8880		ارض	ميري	كاملا		أحمد ابراهيم محمود حمدان	1	110	88
8984		ارض	ميري	كاملا		زكريا ابراهيم محمود حمدان	1	123	89
8816		ارض	ميري	كاملا		أحمد ابراهيم محمود حمدان	1	102	90
9216		ارض	ميري	كاملا		أحمد ابراهيم محمود حمدان	1	152	91
8408		ارض	ميري	كاملا		أحمد ابراهيم محمود حمدان	1	51	92
8256		ارض	ميري	كاملا		أحمد ابراهيم محمود حمدان	1	32	93
8344		ارض	ميري	كاملا		أحمد ابراهيم محمود حمدان	1	43	94
8448		ارض	ميري	كاملا		زكريا ابراهيم محمود حمدان	1	56	95
8288		ارض	ميري	كاملا		زكريا ابراهيم محمود حمدان	1	36	96
8456		ارض	ميري	كاملا		زكريا ابراهيم محمود حمدان	1	57	97
7792		ارض	ميري	كاملا		زكريا ابراهيم محمود حمدان		974	98
7760		ارض	ميري	كاملا		زكريا ابراهيم محمود حمدان		970	99
9904		ارض	ميري	كاملا		زكريا ابراهيم محمود حمدان	1	238	100
10008		ارض	ميري	كاملا		زكريا ابراهيم محمود حمدان	1	251	101
9336		ارض	ميري	كاملا		زكريا ابراهيم محمود حمدان	1	167	102
9536		ارض	ميري	كاملا		زكريا ابراهيم محمود حمدان	1	192	103
9432		ارض	ميري	كاملا		زكريا ابراهيم محمود حمدان	1	179	104
9856		ارض	ميري	كاملا		زكريا ابراهيم محمود حمدان	1	232	105
9984		ارض	ميري	كاملا		أحمد ابراهيم محمود حمدان	1	248	106
9896		ارض	ميري	كاملا		أحمد ابراهيم محمود حمدان	1	237	107
9080		ارض	ميري	كاملا		أحمد ابراهيم محمود حمدان	1	135	108
10088		ارض	ميري	كاملا		أحمد ابراهيم محمود حمدان	1	261	109
8752		ارض	ميري	كاملا		أحمد ابراهيم محمود حمدان	1	94	110
8880		ارض	ميري	كاملا		زكريا ابراهيم محمود حمدان	1	110	111
6480		ارض	ميري	كاملا		أحمد ابراهيم محمود حمدان		810	112
7216		ارض	ميري	كاملا		زكريا ابراهيم محمود حمدان		902	113
7424		ارض	ميري	كاملا		زكريا ابراهيم محمود حمدان		928	114
24664		ارض	ميري	1	944277540	محمد سمحان محمد زهران	3	83	115
				1	950919936	قصي يوسف خالد سعافين			



جدول الحقوق

الأراضي المفروزة

يعلن هذا الجدول بمقتضى الفقرة 2 من المادة 11 من قانون تسوية الأراضي والمياه رقم 40 لسنة 1952

اسم القرية : دير ابو مشعل

مقياس الرسم 1/1000

اسم المحافظة: رام الله والبيرة

رقم الحوض: 14

عدد الصفحات (7)

اسم الحوض : حيط مزهر

القيمة	الملاحظات	نوع الارض	الحصة	رقم الهوية / المالك	اسماء اصحاب الحقوق	المساحة		رقم القطعة
						د	م	
			2		المجموع			
23056	ارض	ميري	1	944277540	محمد سمحان محمد زهران	2	882	116
			1	950919936	قصي يوسف خالد سعافين			
			2		المجموع			

انتهى الحوض