



جدول الحقوق
الأراضي المفروزة

يعلن هذا الجدول بمقتضى الفقرة 2 من المادة 11 من قانون تسوية الاراضي والمياه رقم 40 لسنة 1952
اسم المحافظة: رام الله والبيرة
اسم القرية : بيتللو
مقياس الرسم 1/1000
عدد الصفحات (6)
اسم الحوض : الشيخ سمن
رقم الحوض: 39

رقم القطعة	المساحة		اسماء اصحاب الحقوق	رقم الهوية / المالك	الحصة	نوع الارض	الملاحظات	القيمه	
	د	م2						د	ف
1	571	7	محمد فضل العبد يوسف بدر		كاملا	ميري	ارض	37855	
2	700	5	احمد ابراهيم عبد القادر بزار	944510692	كاملا	ميري	ارض	28500	
3	203	9	ورثة احمد محمد خليل السيد		كاملا	ميري	ارض	23007	
4	595	2	محمد شوقي سروات علي زيادة	944546365	كاملا	ميري	ارض	12975	
5	261		وحيد محمد عبد الرحمن دار ابو زيادة	959546235	كاملا	ميري	ارض	913	
6	325	1	نضال جودت خطيب	جواز سفر امريكي	43776	ميري	ارض	6625	
			مروان محمد مصطفى ديسييه		576				
			عبد الكريم محمد مصطفى صعايده		576				
			غادة محمد مصطفى خطيب		576				
			خولة محمد مصطفى الديسييه		576				
			المجموع		46080				
7	593	2	حسن عبد الله محمد طبال	975798596	كاملا	ميري	ارض	12965	
8	800	5	عبد الله ابراهيم عبد القادر بزار	902907013	كاملا	ميري	ارض	29000	
9	12	13	محمد محمد حسين بزار	944545110	كاملا	ميري	ارض	32530	
10	233	1	نضال جودت خطيب	جواز سفر امريكي	43776	ميري	ارض	6165	
			مروان محمد مصطفى ديسييه		576				
			عبد الكريم محمد مصطفى صعايده		576				
			غادة محمد مصطفى خطيب		576				
			خولة محمد مصطفى الديسييه		576				
			المجموع		46080				
11	499	1	ورثة محمود ناجي محمد بدر		كاملا	ميري	ارض	7495	
12	323	45	خديجة احمد ابو راس		7	ميري	ارض	181292	
			ورثة سامي سعيد علي سالم		3				
			ورثة رسمي سعيد علي سالم		3				
			جواهر عبد الله ابراهيم بزار		3				
			ورثة عز الدين سعيد علي سالم		3				
			ورثة هزاع سعيد علي سالم		3				
			رسمية سعيد علي سالم		3				
			مرثا سعيد علي سالم		3				
			المجموع		28				
13	653		حسن عبد الله محمد طبال	975798596	كاملا	ميري	ارض	2612	
14	846	6	محمد عبد الرازق داود درويش	959546136	كاملا	ميري	ارض	17115	
15	387		محمد عاطف عبد الرحيم بزار		كاملا	ميري	ارض	1935	
16	848		محمد احمد عيد درويش	944511948	كاملا	ميري	ارض	2120	
17	872	6	صالح عبد الرازق داود درويش	959546144	كاملا	ميري	ارض	34360	





جدول الحقوق
الأراضي المفروزة

يعلن هذا الجدول بمقتضى الفقرة 2 من المادة 11 من قانون تسوية الاراضي والمياه رقم 40 لسنة 1952
اسم المحافظة: رام الله والبيرة
اسم القرية: بيتللو
مقياس الرسم 1/1000
عدد الصفحات (6)
اسم الحوض: الشيخ سمن
رقم الحوض: 39

رقم القطعة	المساحة م ²	اسماء اصحاب الحقوق	رقم الهوية / المالك	الحصة	نوع الارض	الملاحظات	القيمه	
							د	ف
18	403	احمد ابراهيم عبد القادر بزار	944510692	كاملا	ميري	ارض	7015	
19	216	عبد الرحمن عيسى علي مبارك		21	ميري	ارض	25540	
		محمد عيسى علي مبارك		21				
		احمد عيسى علي مبارك		21				
		مصطفى عيسى علي مبارك		21				
		عائشة عيسى علي مبارك		18				
		ابراهيم محمد حسين شتات		4				
		منصور محمد حسين شتات		4				
		يوسف محمد حسين شتات		4				
		موسى محمد حسين شتات		4				
		ميسر محمد حسين شتات		2				
		المجموع		120				
20	175	جعفر عثمان حسين اسعد		113	ميري	ارض	2937	
		نعمه عثمان حسين اسعد		7				
		المجموع		120				
21	525	محمود عبد الرازق داود درويش		كاملا	ميري	ارض	3812	
22	445	جعفر عثمان حسين اسعد		113	ميري	ارض	3612	
		نعمه عثمان حسين اسعد		7				
		المجموع		120				
23	167	ذبية عمر ابو عثمان		50	ميري	ارض	20835	
		عادل حسني علي سالم		60				
		انور حسني علي سالم		30				
		شمسه حسني علي سالم		30				
		نايفه حسني علي سالم		30				
		المجموع		200				
24	556	ورثة محمد عبد العزيز سالم بزار		149472	ميري	ارض	37780	
		عدله محمد علي سالم		516				
		جميل ناظر جميل سالم	411108897	1204				
		محمد ناظر جميل سالم		1204				
		مجدي ناظر جميل سالم		1204				
		المجموع		153600				
25	293	حسن عبد الله محمد طبال	975798596	كاملا	ميري	ارض	21172	
26	456	عبد الله ابراهيم عبد القادر بزار	902907013	كاملا	ميري	ارض	7280	
27	934	محمد علي سروات عمران		18	ميري	ارض	29670	
		صقر علي سروات عمران		18				



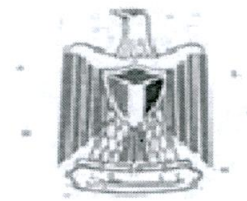


جدول الحقوق
الأراضي المفروزة

يعلن هذا الجدول بمقتضى الفقرة 2 من المادة 11 من قانون تسوية الاراضي والمياه رقم 40 لسنة 1952
اسم المحافظة: رام الله والبيرة
اسم الحوض : الشيخ سمن
مقياس الرسم 1/1000
عدد الصفحات (6)
اسم القرية : بيتللو
رقم الحوض: 39

رقم القطعة	المساحة		اسماء اصحاب الحقوق	رقم الهوية / المالك	الحصة	نوع الارض	الملاحظات	القيمة	
	د	م2						د	ف
			عبد الرحمن علي سروات عمران		18				
			عبد العظيم علي سروات عمران		18				
			عبد الله علي سروات عمران		18				
			اكرام علي سروات عمران		9				
			وفاء علي سروات عمران		9				
			بينه علي سروات عمران		9				
			نجيه مصطفى محمد حمدان		117				
			ناصر محمد سعيد مصطفى حمدان		52				
			مصطفى محمد سعيد مصطفى حمدان		52				
			نصري محمد سعيد مصطفى حمدان	414525733	52				
			رئيسة محمد سعيد مصطفى حمدان		26				
			سعيد محمد سعيد مصطفى حمدان		26				
			سعاد محمد سعيد مصطفى حمدان		26				
			المجموع		468				
28	189	1	نضال جودت خطيب	جواز سفر امريكي	43776	ميري	ارض	5945	
			مروان محمد مصطفى ديسييه		576				
			عبد الكريم محمد مصطفى صعايده		576				
			غادة محمد مصطفى خطيب		576				
			خولة محمد مصطفى الديسييه		576				
			المجموع		46080				
29	104	1	وظفه جبريل محمد		5472	ميري	ارض	5520	
			غسان محمد العبد خطيب		5472				
			عمر غسان محمد خطيب	852417849	5472				
			معاوية محمد عبد خطيب	902825322	5472				
			ريا محمد عبد الخطيب		2736				
			ناهد محمد عبد الخطيب		2736				
			لبنى محمد عبد الخطيب		2736				
			صباح محمد عبد الخطيب		2736				
			شمسه محمد عبد الخطيب		2736				
			كفاح محمد عبد الخطيب		2736				
			ثمينه محمد عبد الخطيب		2736				
			فاطمه محمد عبد الخطيب		2736				
			مروان محمد مصطفى ديسييه		576				
			عبد الكريم محمد مصطفى صعايده		576				
			غادة محمد مصطفى خطيب		576				







جدول الحقوق
الأراضي المفروزة

يعلن هذا الجدول بمقتضى الفقرة 2 من المادة 11 من قانون تسوية الأراضي والمياه رقم 40 لسنة 1952
اسم المحافظة: رام الله والبيرة
اسم الحوض: الشيخ سمن
مقياس الرسم 1/1000
عدد الصفحات (6)
اسم القرية: بيتللو
رقم الحوض: 39

القيمة		الملاحظات	نوع الارض	الحصة	رقم الهوية / المالك	اسماء اصحاب الحقوق	المساحة		رقم القطعة
د	ف						د	م2	
				576		خولة محمد مصطفى الديسيه			
				46080		المجموع			
5910		ارض	ميري	21888	جواز سفر امريكي	محمد عزت خطيب	1	182	30
				21888	جواز سفر امريكي	حازم عزت خطيب			
				576		مروان محمد مصطفى ديسييه			
				576		عبد الكريم محمد مصطفى صعايده			
				576		غادة محمد مصطفى خطيب			
				576		خولة محمد مصطفى الديسيه			
				46080		المجموع			
5155		ارض	ميري	43776		سعد عبد درويش الخطيب	1	31	31
				576		مروان محمد مصطفى ديسييه			
				576		عبد الكريم محمد مصطفى صعايده			
				576		غادة محمد مصطفى خطيب			
				576		خولة محمد مصطفى الديسيه			
				46080		المجموع			
17125		ارض	ميري	كاملا	410830137	اسعد محمد عبد الله الدرامنه	3	425	32
4445		ارض	ميري	12		جميلة حسين يمين الشملة	1	778	33
				14	959545385	محمد فوزي سعيد بدر			
				14		محمود فوزي سعيد بدر			
				14		باسم فوزي سعيد بدر			
				7		سعيديه فوزي سعيد بدر			
				7		وداد فوزي سعيد بدر			
				7		بسمه فوزي سعيد بدر			
				7		باسمه فوزي سعيد بدر			
				7		بسيمه فوزي سعيد بدر			
				7		ابتسام فوزي سعيد بدر			
				96		المجموع			
29275		ارض	ميري	كاملا	944510643	محمد ابراهيم عبد القادر بزار	5	855	34
29000		ارض	ميري	234		محمد اسعد مصطفى محمد حمدان	5	800	35
				18		محمد علي سروات عمران			
				18		صقر علي سروات عمران			
				18		عبد العظيم علي سروات عمران			
				18		عبد الرحمن علي سروات عمران			
				18		عبد الله علي سروات عمران			
				9		اكرام علي سروات عمران			







جدول الحقوق
الأراضي المفروزة

يعلن هذا الجدول بمقتضى الفقرة 2 من المادة 11 من قانون تسوية الأراضي والمياه رقم 40 لسنة 1952
اسم المحافظة: رام الله والبيرة
اسم القرية: بيتللو
مقياس الرسم 1/1000
عدد الصفحات (6)
اسم الحوض: الشيخ سمن
رقم الحوض: 39

رقم القطعة	المساحة		اسماء اصحاب الحقوق	رقم الهوية / المالك	الحصة	نوع الارض	الملاحظات	القيمه	
	د	م2						د	ف
			وفاء علي سروات عمران		9				
			بينه علي سروات عمران		9				
			نجيه مصطفى محمد حمدان		117				
			المجموع		468				
36	645	1	نضال جودت خطيب		22824	ملك	ارض	4112	
			سعد عبد درويش الخطيب		10944				
			غسان محمد العبد الخطيب		1368				
			صفية بكر حسين الخطيب		1368				
			محمد عزت خطيب	جواز سفر امريكي	2128				
			حازم عزت خطيب	جواز سفر امريكي	2128				
			حياه عزات العبد الخطيب		1064				
			فريال عزت عبد الخطيب		1064				
			فايزه عزت العبد الخطيب		1064				
			زينه عزت العبد الخطيب		1064				
			اعتدال عزت العبد الخطيب		1064				
			المجموع		46080				
37	630	1	محمد "زهدي عبد" عبد الجابر عبد الجابر	965700651	11	ميري	ارض	4075	
			ابراهيم زهدي جابر عبد الجابر	965700644	11				
			يسرى زهدي جابر عبد الجابر		6				
			سهيلة زهدي جابر عبد الجابر		6				
			فوزيه زهدي جابر عبد الجابر		6				
			المجموع		40				
38	732	1	عدنان رمضان سمارة بدر	944506542	1	ميري	ارض	4330	
			عمران رمضان سمارة بدر	944506534	1				
			المجموع		2				
39	758	1	محمد علي درويش الخطيب		13	ميري	ارض	5790	
			تيسير علي درويش خطيب	935685172	24				
			محمود علي درويش الخطيب		13				
			فدوى علي درويش الخطيب		11				
			حنان علي درويش الخطيب		11				
			المجموع		72				
40	714	1	محمد يوسف درويش الخطيب		130	ميري	ارض	8570	
			احمد يوسف درويش الخطيب		130				
			محمود يوسف درويش الخطيب		130				
			خليل يوسف درويش الخطيب		130				





جدول الحقوق
الأراضي المفروزة

يعلن هذا الجدول بمقتضى الفقرة 2 من المادة 11 من قانون تسوية الاراضي والمياه رقم 40 لسنة 1952
اسم المحافظة: رام الله والبيرة
اسم الحوض : الشيخ سمن
مقياس الرسم 1/1000
عدد الصفحات (6)
اسم القرية : بيتللو
رقم الحوض: 39

القيمه		الملاحظات	نوع الارض	الحصة	رقم الهوية / المالك	اسماء اصحاب الحقوق	المساحة		رقم القطعة
د	ف						د	م2	
				110		هيجر يوسف درويش الخطيب			
				110		نفيسه يوسف درويش الخطيب			
				110		فتحيه يوسف درويش الخطيب			
				22		احمد محمد احمد ابراهيم			
				22		سمير محمد احمد ابراهيم			
				22		زياد محمد احمد ابراهيم			
				11		حنان محمد احمد ابراهيم			
				11		خولة محمد احمد ابراهيم			
				11		منى محمد احمد ابراهيم			
				11		سميره محمد احمد ابراهيم			
				960		المجموع			
4915		ارض	ميري	كاملا		سعد عبد درويش الخطيب	983		41
17220		ارض	ميري	كاملا	959546151	صلاح عبد الرازق داود درويش	6	888	42
4750		ارض	ميري	9		صفية بكر حسين الخطيب	950		43
				14	جواز سفر امريكي	محمد عزت خطيب			
				14	جواز سفر امريكي	حازم عزت خطيب			
				7		حياه عزات العبد الخطيب			
				7		فريال عزت عبد الخطيب			
				7		فايزه عزت العبد الخطيب			
				7		زينه عزت العبد الخطيب			
				7		اعتدال عزت العبد الخطيب			
				72		المجموع			
9410		ارض	ميري	كاملا	جواز سفر امريكي	نضال جودت خطيب	1	882	44
52390		ارض	وقف صحيح	كاملا		دائرة الاوقاف الاسلامية	10	821	45
5180		ارض	ميري	7		خديجة احمد ابو راس	1	36	46
				3		ورثة سامي سعيد علي سالم			
				3		ورثة رسمي سعيد علي سالم			
				3		جواهر عبد الله ابراهيم بزار			
				3		ورثة عز الدين سعيد علي سالم			
				3		ورثة هزاع سعيد علي سالم			
				3		رسمية سعيد علي سالم			
				3		مرثا سعيد علي سالم			
				28		المجموع			

انتهى الحوض



القاضي موسى شكارنة
رئيس هيئة تسوية الاراضي والمياه