



جدول الحقوق

الأراضي المفروزة

يعلن هذا الجدول بمقتضى الفقرة 2 من المادة 11 من قانون تسوية الأراضي والمياه رقم 40 لسنة 1952

اسم القرية : المزرعة القبلية

مقياس الرسم: 1/1000

اسم المحافظة: رام الله والبيرة

رقم الحوض:(9)


عدد الصفحات: ( 10 )

اسم الحوض: نعلان

رقم الحي: (1)

اسم الحي: الغربي

القيمة	الملاحظات		نوع الارض	الحصة	رقم الهوية / المالك	اسماء اصحاب الحقوق	المساحة		رقم القطعة
	د	ف					د	م	
16925		أرض	ميري	145		مفيد شحاده ابراهيم أبو قرع	3	385	1
				145		ابراهيم شحاده ابراهيم أبو قرع			
				145		محمد شحاده ابراهيم أبو قرع			
				145		تاجح شحاده ابراهيم أبو قرع			
				145		حسن شحاده ابراهيم أبو قرع			
				145		ياسر شحاده ابراهيم أبو قرع			
				145		عبد الناصر شحاده ابراهيم أبو قرع			
				132		ليلي شحاده ابراهيم أبو قرع			
				132		امنه شحاده ابراهيم أبو قرع			
				132		نجاح شحاده ابراهيم أبو قرع			
				132		مفيدة شحاده ابراهيم أبو قرع			
				132		سماح شحاده ابراهيم أبو قرع			
				132		أحلام شحاده ابراهيم أبو قرع			
				1807		المجموع			
6080		أرض	ميري	1	850969114	ساند حسن احمد صعايده	1	216	2
				1		محمد حسن احمد صعايده			
				2	988365722	علي محمد علي شريتح			
				4		المجموع			
5415		ارض	ميري	2		مريم العبد يوسف نواس	1	83	3
				1		منير عمر ابراهيم الخطيب			
				1		سعيد عمر ابراهيم الخطيب			
				1	957640410	محمد عمر خطيب أبو ربيع			
				1		مقبوله عمر ابراهيم الخطيب			
				1		فاطمه عمر ابراهيم الخطيب			
				1		خديجه عمر ابراهيم الخطيب			
				16		اقطيش حسين اقطيش شريتح			
				24		المجموع			
1455		أرض	ميري	كاملا		ورثة محمد حسين شريتح شريتح		291	4
16465		أرض	ميري	كاملا	988373486	حسن عبد الرحمن حسن لدادوه	3	293	5
3490		أرض	ميري	11		خالديه عبد مرشد شريتح		698	6
				14		سليمان علي مصطفى شريتح			
				14		مصطفى علي مصطفى شريتح			
				14		شاهد علي مصطفى شريتح			
				14	907522767	حسنين علي مصطفى شريتح			
				7		شهدان علي مصطفى شريتح			
				7		فاطمه علي مصطفى شريتح			
				7		أيام علي مصطفى شريتح			
				88		المجموع			
7255		أرض	ميري	2		مريم العبد يوسف نواس	1	451	7
				1		منير عمر ابراهيم الخطيب			
				1		سعيد عمر ابراهيم الخطيب			
				1		محمد عمر خطيب أبو ربيع			
				1		مقبوله عمر ابراهيم الخطيب			
				1		فاطمه عمر ابراهيم الخطيب			
				1		خديجه عمر ابراهيم الخطيب			
				8		المجموع			



جدول الحقوق

الأراضي المفروزة

يعلن هذا الجدول بمقتضى الفقرة 2 من المادة 11 من قانون تسوية الأراضي والمياه رقم 40 لسنة 1952

اسم القرية : المزرعة القبلية

مقياس الرسم: 1/1000

اسم المحافظة: رام الله والبيرة

رقم الحوض: (9)


عدد الصفحات: (10)

اسم الحوض: نعلان

رقم الحي: (1)

اسم الحي: الغربي

القيمة	الملاحظات	نوع الأرض	الحصة	رقم الهوية / المالك		المساحة		رقم القطعة
				د	ف	د	م	
16705	أرض	وقف صحيح	كاملا			3	341	8
7325	أرض	ميري	كاملا	933152639		1	465	9
30150	أرض	ميري	529			6	30	10
			671					
			671					
			671					
			671					
			336					
			336					
			336					
			113					
			113					
			166					
			166					
			166					
			166					
			166					
			166					
			166					
			167					
			84					
			84					
			84					
			84					
			84					
			6030					
5975	أرض	ميري	كاملا	988367231		1	195	11
12475	أرض	ميري	2			2	495	12
			1					
			1					
			1					
			1					
			1					
			1					
			8					
4005	أرض	ميري	2				801	13
			2					
			2					
			1					
			1					
			1					
			10					
2030	أرض	ميري	كاملا	984640862			406	14
2395	أرض	ميري	15	951830520			479	15
			14	951830538				
			14	907890636				



أ. محمد شراكة  
رئيس هيئة تسوية الأراضي والمياه



جدول الحقوق

الأراضي المفروزة

يعلن هذا الجدول بمقتضى الفقرة 2 من المادة 11 من قانون تسوية الأراضي والمياه رقم 40 لسنة 1952

اسم القرية : المزرعة القبلية

مقياس الرسم: 1/1000

اسم المحافظة: رام الله والبييرة

رقم الحوض:(9)

عدد الصفحات: ( 10 )

اسم الحوض: نعلان

رقم الحي: (1)

اسم الحي: الغربي

القيمة		الملاحظات	نوع الأرض	الحصة	رقم الهوية / المالك	اسماء اصحاب الحقوق	المساحة		رقم القطعة
د	ف						د	م	
				14	907890610	رياض ربحي حسن حنون			
				14	907890602	وائل ربحي حسن حنون			
				14	907890628	رافقت ربحي حسن حنون			
				14	951830553	فيصل ربحي حسن حنون			
				7	946929015	ربيحة ربحي حسن شريتح			
				7	920099819	ميرفت ربحي حسن شريتح			
				7	951830546	رانده ربحي حسن شريتح			
				120		المجموع			
3670		أرض	ميري	2		مريم العبد يوسف نواس	734	16	
				1		منير عمر ابراهيم الخطيب			
				1		سعيد عمر ابراهيم الخطيب			
				1		محمد عمر خطيب أبو ربيع			
				1		مقبوله عمر ابراهيم الخطيب			
				1		فاطمه عمر ابراهيم الخطيب			
				1		خديجة عمر ابراهيم الخطيب			
				8		المجموع			
5785		أرض	ميري	2		محمود عبد مرشد شريتح	1	157	17
				2		خالد عبد مرشد شريتح			
				2		موسى عبد مرشد شريتح			
				1		خالديه عبد مرشد شريتح			
				1		نجاح عبد مرشد شريتح			
				1		هدايه عبد مرشد شريتح			
				1		ياسمين عبد مرشد شريتح			
				10		المجموع			
7675		أرض	ميري	كاملا	988367231	محمود محمد محمد دار ابو ربيع	1	535	18
3015		أرض	ميري	15	951830520	حسنيه حسين احمد حنون	603	19	
				14	951830538	راند ربحي حسن حنون			
				14	907890636	ساند ربحي حسن حنون			
				14	907890610	رياض ربحي حسن حنون			
				14	907890602	وائل ربحي حسن حنون			
				14	907890628	رافقت ربحي حسن حنون			
				14	951830553	فيصل ربحي حسن حنون			
				7	946929015	ربيحة ربحي حسن شريتح			
				7	920099819	ميرفت ربحي حسن شريتح			
				7	951830546	رانده ربحي حسن شريتح			
				120		المجموع			
1995		أرض	ميري	1	850969114	ساند حسن احمد صعايدة	399	20	
				1		محمد حسن احمد صعايدة			
				2	988365722	علي محمد علي شريتح			
				4		المجموع			
3125		أرض	ميري	11		خالديه عبد مرشد شريتح	625	21	
				14		سليمان علي مصطفى شريتح			
				14		مصطفى علي مصطفى شريتح			
				14		شاهد علي مصطفى شريتح			
				14	907522767	حسنين علي مصطفى شريتح			
				7		شهدان علي مصطفى شريتح			



جدول الحقوق

الأراضي المفروزة

يعلن هذا الجدول بمقتضى الفقرة 2 من المادة 11 من قانون تسوية الأراضي والمياه رقم 40 لسنة 1952

اسم القرية : المزرعة القبلية

مقياس الرسم: 1/1000

اسم المحافظة: رام الله والبيرة

رقم الحوض:(9)

عدد الصفحات: ( 10 )

اسم الحوض: نعلان

رقم الحي: (1)

اسم الحي: القري

القيمة		الملاحظات	نوع الارض	الحصة	رقم الهوية / المالك	اسماء اصحاب الحقوق	المساحة		رقم القطعة
د	ف						د	م	
				7		فاطمه علي مصطفى شريتح			
				7		أيام علي مصطفى شريتح			
				88		المجموع			
10656		أرض	ميري	15	951830520	حسنيه حسين احمد حنون	2	131	22
				14	951830538	راند ربحي حسن حنون			
				14	907890636	ساند ربحي حسن حنون			
				14	907890610	رياض ربحي حسن حنون			
				14	907890602	وانل ربحي حسن حنون			
				14	907890628	راقث ربحي حسن حنون			
				14	951830553	فيصل ربحي حسن حنون			
				7	946929015	ربححة ربحي حسن شريتح			
				7	920099819	ميرفت ربحي حسن شريتح			
				7	951830546	راند ربحي حسن شريتح			
				120		المجموع			
98650		أرض	ميري	488448		نبيل حسن محمد شريتح	19	730	23
				488448		محمد حسن محمد شريتح			
				488448		حسين حسن محمد شريتح			
				423936		حسنية حسن محمد شريتح			
				122112		مراد حسني حسن شريتح			
				122112		حسن حسني حسن شريتح			
				122112		بلال حسني حسن شريتح			
				122112		مامون حسني حسن شريتح			
				61056		اعتدال داود محمود شريتح			
				71232		اديب احمد حسن شريتح			
				71232		وليد احمد حسن شريتح			
				71232		ثمون احمد حسن شريتح			
				71232		حسن احمد حسن شريتح			
				71232		محمد احمد حسن شريتح			
				35616		نرمين احمد حسن شريتح			
				35616		ناريمان احمد حسن شريتح			
				358272		قتوع محمد يوسف شريتح			
				417984		حسن محمود حسن شريتح			
				417984		نور الدين محمود حسن شريتح			
				417984		عبد الله محمود حسن شريتح			
				417984		محمد محمود حسن شريتح			
				417984		حمزه محمود حسن شريتح			
				208992		ميرفت محمود حسن شريتح			
				208992		هناء محمود حسن شريتح			
				5732352		المجموع			
8090		أرض	ميري	1		محمد صابر" موسى حسن شريتح	1	618	24
				1	933152746	حسن موسى حسن شريتح			
				1		علي موسى حسن شريتح			
				1	933152787	مصطفى موسى حسن شريتح			
				1	933159709	محمد موسى حسن شريتح			
				5		المجموع			
2460		أرض	ميري	كاملا	854401312	محمد سعادة محمد زقوت	492		25



جدول الحقوق

الأراضي المقروزة

يعلن هذا الجدول بمقتضى الفقرة 2 من المادة 11 من قانون تسوية الأراضي والمياه رقم 40 لسنة 1952

اسم القرية : المزرعة القبلية

مقياس الرسم: 1/1000

اسم المحافظة: رام الله والبيرة

رقم الحوض:(9)

عدد الصفحات: ( 10 )

اسم الحوض: نعلان

رقم الحي: (1)

اسم الحي: الغربي

القيمة	الملاحظات	نوع الارض	الحصة	رقم الهوية / المالك		اسماء اصحاب الحقوق	المساحة		رقم القطعة
				د	ف		د	م2	
24730	أرض/كامل هذه القطعة محجوزة لمؤسسة الإقراض الزراعي فرع القدس لقاء مبلغ بموجب سند الدين رقم 560/م	ميري	كاملا			ورثة محمد سليمان محمد أبو قرع	4	946	26
1990	أرض	ميري	كاملا			ورثة حليلة محمد موسى شبيحة		398	27
4780	أرض	ميري	كاملا	901185066		محمد احمد جودت شريتح		956	28
9575	أرض	ميري	1			محمد صابر " موسى حسن شريتح	1	915	29
			1	933152746		حسن موسى حسن شريتح			
			1			علي موسى حسن شريتح			
			1	933152787		مصطفى موسى حسن شريتح			
			1	933159709		محمد موسى حسن شريتح			
			5			المجموع			
23885	أرض/كامل هذه القطعة محجوزة لمؤسسة الإقراض الزراعي فرع القدس لقاء مبلغ بموجب سند الدين رقم 560/م	ميري	كاملا			ورثة محمد سليمان محمد أبو قرع	4	777	30
1040	أرض	ميري	كاملا			ورثة حليلة محمد موسى شبيحة		208	31
18960	أرض	ميري	2			زهير محمد يوسف أبو قرع	3	792	32
			2			هاني محمد يوسف أبو قرع			
			2			راند محمد يوسف أبو قرع			
			1			مقبولة محمد يوسف أبو قرع			
			1			فاطمة محمد يوسف أبو قرع			
			8			المجموع			
49650	أرض	ميري	10			زكية يوسف محمد جوده	9	930	33
			14			احمد عبد الرحمن احمد شقير			
			14			سليمان عبد الرحمن احمد شقير			
			7			قاسم محمد قاسم هندومه			
			7			فاطمة عبد الرحمن احمد شقير			
			7			هنية عبد الرحمن احمد شقير			
			7			شكريه عبد الرحمن احمد شقير			
			7			فتحيه عبد الرحمن احمد شقير			
			7			اميره عبد الرحمن احمد شقير			
			80			المجموع			
1655	أرض	ميري	كاملا	901185066		محمد احمد جودت شريتح		331	34
29335	أرض	ميري	كاملا	933152639		فخري محمد جودات شريتح	5	867	35
9600	أرض	ميري	1	936837962		محمد محمود جودات الشريتح	1	920	36
			1	936837954		جودت محمود جودات الشريتح			
			2			المجموع			
20985	أرض	ميري	1			"محمد صابر" موسى حسن شريتح	4	197	37
			1	933152746		حسن موسى حسن شريتح			
			1			علي موسى حسن شريتح			
			1	933152787		مصطفى موسى حسن شريتح			
			1	933159709		محمد موسى حسن شريتح			
			5			المجموع			
71840	أرض	وقف صحيح	كاملا			دائرة الأوقاف الإسلامية	14	368	38
146495	ارض	ميري	16			"محمد خضر" عبد القادر محمد شريتح	29	299	39
			2			محمود احمد عبد القادر شريتح			
			2			محمد احمد عبد القادر شريتح			
			2			سمير احمد عبد القادر شريتح			
			2			عامر احمد عبد القادر شريتح			



جدول الحقوق

الأراضي المقروزة

يعلن هذا الجدول بمقتضى الفقرة 2 من المادة 11 من قانون تسوية الأراضي والمياه رقم 40 لسنة 1952

اسم القرية : المزرعة القبلية

مقياس الرسم: 1/1000

اسم المحافظة: رام الله والبيرة

رقم الحوض: (9)

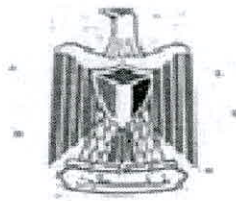
عدد الصفحات: (10)

اسم الحوض: نعلان

رقم الحي: (1)

اسم الحي: الغربي

القيمة	الملاحظات	نوع الارض	الحصة	رقم الهوية / المالك		اسماء اصحاب الحقوق	المساحة		رقم القطعة
				د	م		د	م	
			2			هاشم احمد عبد القادر شريتح			
			1			سهام احمد عبد القادر شريتح			
			1			سميره احمد عبد القادر شريتح			
			1			منى احمد عبد القادر شريتح			
			1			سانده احمد عبد القادر شريتح			
			1			ماجده احمد عبد القادر شريتح			
			1			عايده احمد عبد القادر شريتح			
			32			المجموع			
39625	أرض	ميري	2			هاني صبري محمد صعايده	7	925	40
			2			عماد الدين صبري محمد صعايده			
			2			صلاح الدين صبري محمد صعايده			
			1			اعتماد صبري محمد صعايده			
			1			حنان صبري محمد صعايده			
			1			مريم صبري محمد صعايده			
			1			هنيه صبري محمد صعايده			
			1			نهله صبري محمد صعايده			
			1			عز صبري محمد صعايده			
			1			فاطمه صبري محمد صعايده			
			13			المجموع			
27360	أرض	ميري	11			محمد احمد جودت شريتح	5	472	41
			1			دائرة الأوقاف الإسلامية			
			12			المجموع			
51385	أرض	ميري	1			"محمد صابر" موسى حسن شريتح	10	277	42
			1		933152746	حسن موسى حسن شريتح			
			1			علي موسى حسن شريتح			
			1		933152787	مصطفى موسى حسن شريتح			
			1		933159709	محمد موسى حسن شريتح			
			5			المجموع			
17790	أرض	ميري	كاملا		933152639	فخري محمد جودات شريتح	3	558	43
37675	أرض	ميري	كاملا		854401312	محمد سعادة محمد زقوت	7	535	44
4305	أرض	ميري	2		412672388	فادي محمد عبد الفتاح حنون		861	45
			1		412672370	لبنى محمد عبد الفتاح حنون			
			3			المجموع			
4105	أرض	ميري	54			انتصار عوض يعقوب أبو قرع	821		46
			42			محمد احمد عبد الله أبو قرع			
			42			هاني احمد عبد الله أبو قرع			
			42			حماد احمد عبد الله أبو قرع			
			42			رشاد احمد عبد الله أبو قرع			
			42			زياد احمد عبد الله أبو قرع			
			42			عبد الله احمد عبد الله أبو قرع			
			42			عريم احمد عبد الله أبو قرع			
			21			عبير احمد عبد الله أبو قرع			
			21			ختام احمد عبد الله أبو قرع			
			21			دلال احمد عبد الله أبو قرع			
			21			حليمة احمد عبد الله أبو قرع			
			144			زينب عبد الله حسن أبو قرع			



جدول الحقوق

الأراضي المفروزة

يعلن هذا الجدول بمقتضى الفقرة 2 من المادة 11 من قانون تسوية الأراضي والمياه رقم 40 لسنة 1952

اسم القرية : المزرعة القبلية

مقياس الرسم: 1/1000

اسم المحافظة: رام الله والبيرة

رقم الحوض:(9)

عدد الصفحات: ( 10 )


اسم الحوض: نعلان

رقم الحي: (1)

اسم الحي: الغربي

القيمة		الملاحظات	نوع الارض	الحصة	رقم الهوية / المالك	اسماء اصحاب الحقوق	المساحة		رقم القطعة
د	ف						د	م	
				576		المجموع			
25921		أرض	ميري	79872		فاطمة يوسف عبد الله بيوض	161	47	
				545792		نايف يوسف حسن سليمان			
				545792		محمد خميس يوسف حسن سليمان			
				545792		امين يوسف حسن سليمان			
				545792		راسم يوسف حسن سليمان			
				282880		رابعة محمود احمد شريتح			
				247520		حسن سفيان يوسف شريتح			
				247520		احمد سفيان يوسف شريتح			
				247520		سليمان سفيان يوسف شريتح			
				247520		علي سفيان يوسف شريتح			
				247520		عزمي سفيان يوسف شريتح			
				247520		جواد سفيان يوسف شريتح			
				247520		رامز سفيان يوسف شريتح			
				123760		تهى سفيان يوسف شريتح			
				123760		يافا سفيان يوسف شريتح			
				282880		حنان صالح عوض شريتح			
				304640		يوسف نواف يوسف شريتح			
				304640		فادي نواف يوسف شريتح			
				304640		لؤي نواف يوسف شريتح			
				304640		محمد نواف يوسف شريتح			
				304640		عدي نواف يوسف شريتح			
				152320		فداء نواف يوسف شريتح			
				152320		هناء نواف يوسف شريتح			
				152320		وفاء نواف يوسف شريتح			
				6789120		المجموع			
2225		أرض	ميري	2	412672388	فادي محمد عبد الفتاح حنون	445	48	
				1	412672370	لبنى محمد عبد الفتاح حنون			
				3		المجموع			
95240		أرض	ميري	22	988366340	عبد الكريم احمد عبد الكريم لداودة	19	48	49
				22		حسن احمد عبد الكريم لداودة			
				22		كريمة احمد عبد الكريم لداودة			
				22		مقبولة احمد عبد الكريم لداودة			
				88		موسى عبد الكريم محمد لداودة			
				11		عائشة عثمان علي درويش			
				14		محمد ابراهيم عبد الكريم اللداوي			
				14		وليد ابراهيم عبد الكريم اللداوي			
				14		صلاح الدين ابراهيم عبد الكريم اللداوي			
				14		حسن ابراهيم عبد الكريم اللداوي			
				14		داوود ابراهيم عبد الكريم اللداوي			
				7		محبوبة ابراهيم عبد الكريم اللداوي			
				264		المجموع			
1315		أرض	ميري	كاملا	988373486	حسن عبد الرحمن حسن لداوده	263	50	
1580		أرض	ميري	كاملا	854401312	محمد سعادة محمد زقوت	316	51	
68255		أرض	ميري	79872		فاطمة يوسف عبد الله بيوض	13	651	52
				545792		نايف يوسف حسن سليمان			

رئيس هيئة تسوية الأراضي والمياه  
أ. محمد شراكة



جدول الحقوق

الأراضي المفروزة

يعلن هذا الجدول بمقتضى الفقرة 2 من المادة 11 من قانون تسوية الأراضي والمياه رقم 40 لسنة 1952

اسم القرية : المزرعة القبلية

مقياس الرسم: 1/1000

اسم المحافظة: رام الله والبيرة

رقم الحوض:(9)

عدد الصفحات: ( 10 )

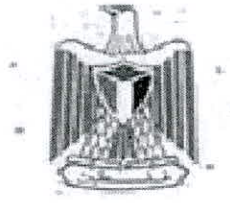
اسم الحوض: نعلان

رقم الحي: (1)

اسم الحي: الغربي

القيمة		الملاحظات	نوع الارض	الحصة	رقم الهوية / المالك	اسماء اصحاب الحقوق	المساحة		رقم القطعة
د	ف						د	م	
				545792		محمد خميس يوسف حسن سليمان			
				545792		امين يوسف حسن سليمان			
				545792		راسم يوسف حسن سليمان			
				282880		رابعة محمود احمد شريتح			
				247520		حسن سفيان يوسف شريتح			
				247520		احمد سفيان يوسف شريتح			
				247520		سليمان سفيان يوسف شريتح			
				247520		علي سفيان يوسف شريتح			
				247520		عزمي سفيان يوسف شريتح			
				247520		جواد سفيان يوسف شريتح			
				247520		رامز سفيان يوسف شريتح			
				123760		نهي سفيان يوسف شريتح			
				123760		يافا سفيان يوسف شريتح			
				282880		حنان صالح عوض شريتح			
				304640		يوسف نواف يوسف شريتح			
				304640		فادي نواف يوسف شريتح			
				304640		لؤي نواف يوسف شريتح			
				304640		محمد نواف يوسف شريتح			
				304640		عدي نواف يوسف شريتح			
				152320		فداء نواف يوسف شريتح			
				152320		هناء نواف يوسف شريتح			
				152320		وفاء نواف يوسف شريتح			
				6789120		المجموع			
42055		أرض	وقف صحيح	كاملا		دائرة الأوقاف الإسلامية	8	411	53
3540		أرض	ميري	1	957617913	محمد إبراهيم شاكر شريتح		708	54
				1		خليل إبراهيم شاكر شريتح			
				2		المجموع			
8325		أرض	ميري	كاملا	988367546	بسام محمد حسين دار أبو ربيع	1	665	55
14580		أرض	ميري	كاملا		ورثة عائشة محمد عامر شريتح	2	916	56
2487		أرض	ميري	1	957617913	محمد إبراهيم شاكر شريتح	4	974	57
				1		خليل إبراهيم شاكر شريتح			
				2		المجموع			
29145		أرض	ميري	1		علي محمد علي شريتح	5	829	58
				1		ورثة فاطمة خليل عبد الغني شريتح			
				2		المجموع			
16095		أرض	ميري	1	850969114	ساند حسن احمد صعايده	3	219	59
				1	988365722	محمد حسن احمد صعايده			
				2		علي محمد علي شريتح			
				4		المجموع			
4365		أرض	ميري	1	925596330	نانل محمد داود شريتح		873	60
				1	900735538	نادر محمد داود شريتح			
				1	900732546	باسل محمد داود شريتح			
				1	907668883	ناظم محمد داود الشريتح			
				4		فاطمة خليل عبد الغني شريتح			
				8		المجموع			
18445		أرض	ميري	كاملا		ورثة سميحة مصطفى يوسف القراوه	3	689	61





جدول الحقوق

الأراضي المفروزة

يعلن هذا الجدول بمقتضى الفقرة 2 من المادة 11 من قانون تسوية الأراضي والمياه رقم 40 لسنة 1952

اسم القرية : المزرعة القبلية

مقياس الرسم: 1/1000

اسم المحافظة: رام الله والبيرة

رقم الحوض:(9)


عدد الصفحات: ( 10 )

اسم الحوض: نعلان

رقم الحي: (1)

اسم الحي: الغربي

القيمة		الملاحظات	نوع الارض	الحصة	رقم الهوية / المالك	اسماء اصحاب الحقوق	المساحة		رقم القطعة
د	ف						د	م	
34314		أرض	ميري	5760	946910114	علي محمود ابراهيم شريتح	68	628	62
				5760		احمد محمود ابراهيم شريتح			
				1008		محمد خليل محمود شريتح			
				1008		محمود خليل محمود شريتح			
				1008		ابراهيم خليل محمود شريتح			
				1008		فاروق خليل محمود شريتح			
				1008		يوسف خليل محمود شريتح			
				720		عريفة تركي عبد القادر احمد			
				720		رحمه ابراهيم شاكر شريتح			
				560		سمير محمد محمود شريتح			
				560		فرح محمد محمود شريتح			
				560		فيصل محمد محمود شريتح			
				560		نديم محمد محمود شريتح			
				560		فؤاد محمد محمود شريتح			
				560		عباس محمد محمود شريتح			
				560		محمود محمد محمود شريتح			
				560		رافقت محمد محمود شريتح			
				280		منال محمد محمود شريتح			
				280		اعتماد محمد محمود شريتح			
				23040		المجموع			
54030		أرض	ميري	كاملا		ورثة ذيب محمد عبد القني الشريتح	10	806	63
9915		أرض	ميري	كاملا	988373486	حسن عبد الرحمن حسن لدادوه	1	983	64
35140		أرض	ميري	1		غالب العبد محمد يوسف	7	28	65
				1		محمد العبد محمد يوسف			
				2		المجموع			
26185		أرض	ميري	كاملا	988373486	حسن عبد الرحمن حسن لدادوه	5	237	66
10005		أرض	ميري	14		حلمي محمود داود شريتح	2	1	67
				14		محمد محمود داود شريتح			
				14		منتصر محمود داود شريتح			
				14		احمد محمود داود شريتح			
				14		معتصم محمود داود شريتح			
				7		أحلام محمود داود شريتح			
				7		حنين محمود داود شريتح			
				7		حنان محمود داود شريتح			
				13		عزيزة طعمه محمود شريتح			
				104		المجموع			
3430		أرض	ميري	1	988373486	حسن عبد الرحمن حسن لدادوه		686	68
				2		ابراهيم بونس ابراهيم أبو ريا			
				3		المجموع			
5525		أرض	ميري	54		انتصار عوض يعقوب أبو قرع	1	105	69
				42		محمد احمد عبد الله أبو قرع			
				42		هاني احمد عبد الله أبو قرع			
				42		حماد احمد عبد الله أبو قرع			
				42		رشاد احمد عبد الله أبو قرع			
				42		زياد احمد عبد الله أبو قرع			
				42		عبد الله احمد عبد الله أبو قرع			



جدول الحقوق

الأراضي المفروزة

يعلن هذا الجدول بمقتضى الفقرة 2 من المادة 11 من قانون تسوية الأراضي والمياه رقم 40 لسنة 1952

اسم القرية : المزرعة القبلية

مقياس الرسم: 1/1000

اسم المحافظة: رام الله والبيرة

رقم الحوض:(9)

عدد الصفحات: (10)

اسم الحوض: نعلان

رقم الحي: (1)

اسم الحي: القربي

القيمة		الملاحظات	نوع الارض	الحصة	رقم الهوية / المالك	اسماء اصحاب الحقوق	المساحة		رقم القطعة
د	ف						د	م	
				42		عريم احمد عبد الله أبو قرع			
				21		عبير احمد عبد الله أبو قرع			
				21		ختام احمد عبد الله أبو قرع			
				21		دلال احمد عبد الله أبو قرع			
				21		حليمة احمد عبد الله أبو قرع			
				144		زينب عبد الله حسن أبو قرع			
				576		المجموع			
1380		أرض	ميري	1	988373486	حسن عبد الرحمن حسن لدادوة	276	70	
				2		إبراهيم يونس إبراهيم أبو ريا			
				3		المجموع			
1675		أرض	ميري	15	951830520	حسنيه حسين احمد حنون	335	71	
				14	951830538	راند ربحي حسن حنون			
				14	907890636	ساند ربحي حسن حنون			
				14	907890610	رياض ربحي حسن حنون			
				14	907890602	وائل ربحي حسن حنون			
				14	907890628	رأفت ربحي حسن حنون			
				14	951830553	فيصل ربحي حسن حنون			
				7	946929015	ربحة ربحي حسن شريتح			
				7	920099819	ميرفت ربحي حسن شريتح			
				7	951830546	راند ربحي حسن شريتح			
				120		المجموع			

انتهى الحوض



أ. محمد شراكة  
رئيس هيئة تسوية الأراضي والمياه