

جدول الحقوق

الأراضي المفروزة

يعلن هذا الجدول بمقتضى الفقرة 2 من المادة 11 من قانون تسوية الأراضي والمياه رقم 40 لسنة 1952

اسم القرية : عابود

مقياس الرسم : 1/1000

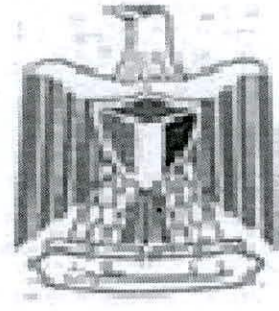
اسم المحافظة: رام الله والبيرة

رقم الحوض: (33)

عدد الصفحات: (12)

اسم الحوض: وادي الميلا

القيمه	الملاحظات	نوع الارض	الحصة	رقم الهوية / المالك	اسماء اصحاب الحقوق	المساحة		رقم القطعة
						د	م	
2559	أرض	ميري	كاملا		فهد حنا يعقوب شرقاوي		853	1
4629	أرض	ميري	كاملا		يوسف جليل يوسف شرقاوي	1	543	2
7026	أرض	ميري	كاملا		داود حنا يوسف فواضلة	2	342	3
6021	أرض	ميري	1		ورثة شكري داود يوسف الاعرج	2	7	4
			1		موسى داود يوسف الاعرج			
			1		توفيق داود يوسف الاعرج			
			3		المجموع			
5016	أرض	ميري	1008		لوريس عبد الله عوده ابراهيم	1	672	5
			630		لويز فارس عبد الشرقاوي			
			630		سمير فارس عبد الشرقاوي			
			630		سامي فارس عبد الشرقاوي			
			630		سهيل فارس عبد الشرقاوي			
			630		سميرة فارس عبد الشرقاوي			
			630		سهير فارس عبد الشرقاوي			
			5460		صبحي عبد خليل شرقاوي			
			5460		عوده عبد خليل شرقاوي			
			5460		موسى عبد خليل شرقاوي			
			910		يوسف حنا يعقوب مسعد			
			910		يعقوب حنا يعقوب فواضله			
			910		عطيه حنا يعقوب فواضله			
			910		معزوزة حنا يعقوب عيسى			
			910		عزبه حنا يعقوب جلده			
			910		مريم حنا يعقوب فواضله			



جدول الحقوق

الأراضي المفروزة

يعلن هذا الجدول بمقتضى الفقرة 2 من المادة 11 من قانون تسوية الأراضي والمياه رقم 40 لسنة 1952

اسم القرية : عابود

مقياس الرسم : 1/1000


اسم المحافظة: رام الله والبيرة

رقم الحوض: (33)

عدد الصفحات: (12)

اسم الحوض: وادي الميلا

رقم القطعة	المساحة		اسماء اصحاب الحقوق	رقم الهوية / المالك	الحصة	نوع الارض	الملاحظات	القيمه	
	د	م2						د	ف
			نور عبد خليل شرقاوي		5460				
			ذبيبه عبد خليل شرقاوي		5460				
			سليم حنا يوسف فواضله		1365				
			حنا سليم حنا فواضله		585				
			جميل سليم حنا فواضله		585				
			بطرس سليم حنا فواضله		585				
			رندا سليم حنا فواضله		585				
			غاليه سليم حنا شرقاوي		585				
			سناء سليم حنا عنقوص		585				
			سهاد سليم حنا الاعرج		585				
			المجموع		43008				
6	316	4	موسى خليل موسى مسعد		1	ميري	أرض	12948	
			حنا خليل موسى فواضله		1				
			يعقوب خليل موسى مسعد		1				
			المجموع		3				
7	242	2	مناويل حنا يوسف فواضله		كاملا	ميري	أرض	6726	
8	180	7	سهيرة عبد الله ابراهيم عازر		كاملا	ميري	أرض	21540	
9	217	6	يوسف حنا يعقوب مسعد		كاملا	ميري	أرض	18651	
10	899	1	حنا سليم حنا فواضله		1	ميري	أرض	5697	
			جميل سليم حنا فواضله		1				
			بطرس سليم حنا فواضله		1				
			المجموع		3				
11	41	6	زياد جليل يوسف شرقاوي		1	ميري	أرض	18123	



جدول الحقوق

الأراضي المفروزة

يعلن هذا الجدول بمقتضى الفقرة 2 من المادة 11 من قانون تسوية الأراضي والمياه رقم 40 لسنة 1952

اسم القرية : عابود

مقياس الرسم : 1/1000

اسم المحافظة: رام الله والبيرة


رقم الحوض: (33)

عدد الصفحات: (12)

اسم الحوض: وادي الميلا

القيمة	الملاحظات	نوع الارض	الحصة	رقم الهوية / المالك	اسماء اصحاب الحقوق	المساحة		رقم القطعة
						د	م2	
			1		باسم جليل يوسف شرقاوي			
			2		المجموع			
21948	أرض	ميري	كاملا		ورثة فارس عبد خليل شرقاوي	7	316	12
31289	أرض	ميري	1		ورثة عبد خليل يوسف سميرين	10	429	13
			1		ورثة يوسف خليل يوسف سميرين			
			2		المجموع			
7686	أرض	ميري	كاملا		ورثة جلييلة يعقوب الشرقاوي	2	562	14
9861	أرض	ميري	كاملا		ورثة جلييلة يعقوب الشرقاوي	3	287	15
13215	أرض	ميري	كاملا		ورثة جلييلة يعقوب الشرقاوي	4	405	16
8229	أرض	ميري	كاملا		جريس خليل حنا خوري	2	743	17
16374	أرض	ميري	1		ورثة يوسف حنا الاعرج	5	458	18
			1		مناويل حنا يوسف فواضلة			
			1		داود حنا يوسف فواضلة			
			3		المجموع			
1422	أرض	ميري	كاملا		خليل جمال خليل فواضله		474	19
1200	أرض	ميري	كاملا		حنا خليل حنا فواضله		400	20
2418	أرض	ميري	كاملا		سميح خليل حنا فواضله		806	21
2763	أرض	ميري	كاملا		سهيل خليل حنا فواضله		921	22
45714	أرض	ميري	1260		نبيل اسحق ابراهيم زعرور	15	238	23
			630		الياس فؤاد اسحق زعرور			
			315		هيلين فؤاد اسحق زعرور			
			315		مريم فؤاد اسحق زعرور			
			720		رمزي يوسف ابراهيم زعرور			





جدول الحقوق

الأراضي المفروزة

يعلن هذا الجدول بمقتضى الفقرة 2 من المادة 11 من قانون تسوية الاراضي والمياه رقم 40 لسنة 1952

اسم القرية : عابود

مقياس الرسم : 1/1000

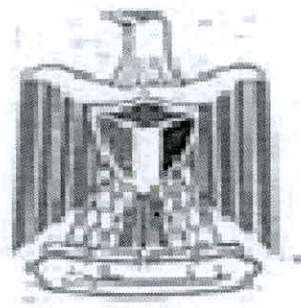
اسم المحافظة: رام الله والبيرة

رقم الحوض: (33)

عدد الصفحات: (12)

اسم الحوض: وادي الميلا

القيمة		الملاحظات	نوع الارض	الحصة	رقم الهوية / المالك	اسماء اصحاب الحقوق	المساحة		رقم القطعة
د	ف						د	م	
				720		رياض يوسف ابراهيم زعرور			
				720		رجاني يوسف ابراهيم زعرور			
				360		رولا يوسف ابراهيم زعرور			
				2520		حبيب ابراهيم اسحق زعرور			
				280		جريس عبد الله موسى زعرور			
				280		وليم عبد الله موسى زعرور			
				280		بيتر عبد الله موسى زعرور			
				140		ليلي عبد الله موسى زعرور			
				140		سعاد عبد الله موسى زعرور			
				140		حنه عبد الله موسى زعرور			
				504		جورج عوده ابراهيم جريس			
				504		جميل عوده ابراهيم جريس			
				252		مهي عوده ابراهيم جريس			
				10080		المجموع			
6716		أرض	ميري	1		حنا سليم حنا فواضله	3	358	24
				1		جميل سليم حنا فواضله			
				1		بطرس سليم حنا فواضله			
				3		المجموع			
20538		أرض	ميري	1		بطرس سليم حنا فواضله	10	269	25
				1		حنا سليم حنا فواضله			
				1		جميل سليم حنا فواضله			
				3		المجموع			
2256		أرض	ميري	كاملا		ورثة حنا يوسف سالم عيسى	1	128	26



جدول الحقوق

الأراضي المفروزة

يعلن هذا الجدول بمقتضى الفقرة 2 من المادة 11 من قانون تسوية الأراضي والمياه رقم 40 لسنة 1952

اسم القرية : عابود

مقياس الرسم : 1/1000

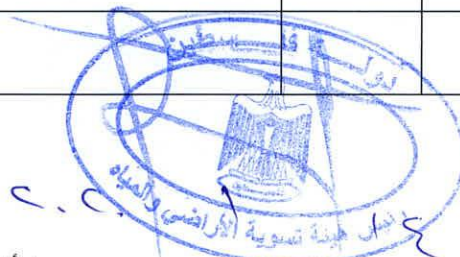
اسم المحافظة: رام الله والبيرة


رقم الحوض: (33)

عدد الصفحات: (12)

اسم الحوض: وادي الميلا

رقم القيمة	الملاحظات	نوع الارض	الحصة	رقم الهوية / المالك		اسماء اصحاب الحقوق		المساحة		رقم القطعة
				د	ف	د	م	د	م	
2518	أرض	ميري	1				ورثة شكري داود يوسف الاعرج	1	259	27
			1				موسى داود يوسف الاعرج			
			1				توفيق داود يوسف الاعرج			
			3				المجموع			
4326	أرض	ميري	كاملا				ورثة يوسف حنا يوسف الاعرج	2	163	28
2540	أرض	ميري	كاملا				اياد جليل يوسف شرقاوي	1	270	29
3092	أرض	ميري	كاملا				حنا سليم شرقاوي	1	546	30
4618	أرض / محجوزة بمبلغ 2000 دينار أردني	ميري	كاملا				ورثة عبد العزيز عبد القادر شحاده شاهين	2	309	31
	لصالح السيد بطرس موسى عيسى المعلم									
14128	أرض	ميري	1				فهد حنا يعقوب شرقاوي	7	64	32
			1				عبد الله خليل يعقوب شرقاوي			
			2							
4754	أرض	ميري	1008				لوريس عبد الله عوده ابراهيم	2	377	33
			630				لويز فارس عبد الشرقاوي			
			630				سمير فارس عبد الشرقاوي			
			630				سامي فارس عبد الشرقاوي			
			630				سهيل فارس عبد الشرقاوي			
			630				سميرة فارس عبد الشرقاوي			
			630				سهير فارس عبد الشرقاوي			
			5460				صبحي عبد خليل شرقاوي			
			5460				عوده عبد خليل شرقاوي			
			5460				موسى عبد خليل شرقاوي			
			910				يوسف حنا يعقوب مسعد			





جدول الحقوق

الأراضي المفروزة

يعلن هذا الجدول بمقتضى الفقرة 2 من المادة 11 من قانون تسوية الأراضي والمياه رقم 40 لسنة 1952

اسم القرية : عابود

مقياس الرسم : 1/1000

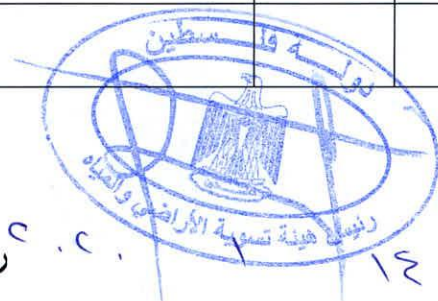
اسم المحافظة: رام الله والبيرة


رقم الحوض: (33)

عدد الصفحات: (12)

اسم الحوض: وادي الميلا

رقم القطعة	المساحة		اسماء اصحاب الحقوق	رقم الهوية / المالك	الحصة	نوع الارض	الملاحظات	القيمة	
	د	م2						د	ف
			يعقوب حنا يعقوب فواضله		910				
			عطيه حنا يعقوب فواضله		910				
			معزوزة حنا يعقوب عيسى		910				
			عزبه حنا يعقوب جلده		910				
			مريم حنا يعقوب فواضله		910				
			نور عبد خليل شرقاوي		5460				
			ذبيبه عبد خليل شرقاوي		5460				
			سليم حنا يوسف فواضله		1365				
			حنا سليم حنا فواضله		585				
			جميل سليم حنا فواضله		585				
			بطرس سليم حنا فواضله		585				
			رندا سليم حنا فواضله		585				
			غاليه سليم حنا شرقاوي		585				
			سناء سليم حنا عنقوص		585				
			سهاد سليم حنا الاعرج		585				
			المجموع		43008				
8890			لوريس عبد الله عوده ابراهيم		1008	ميري	أرض		
			لويز فارس عبد الشرقاوي		630				
			سمير فارس عبد الشرقاوي		630				
			سامي فارس عبد الشرقاوي		630				
			سهيل فارس عبد الشرقاوي		630				
			سميرة فارس عبد الشرقاوي		630				
			سهير فارس عبد الشرقاوي		630				





جدول الحقوق

الأراضي المفروزة

يعلن هذا الجدول بمقتضى الفقرة 2 من المادة 11 من قانون تسوية الاراضي والمياه رقم 40 لسنة 1952

اسم القرية : عابود

مقياس الرسم : 1/1000


اسم المحافظة: رام الله والبيرة

رقم الحوض: (33)

عدد الصفحات: (12)

اسم الحوض: وادي الميلا

رقم القطعة	المساحة		اسماء اصحاب الحقوق	رقم الهوية / المالك	الحصة	نوع الارض	الملاحظات	القيمة	
	د	م						د	ف
			صبحي عبد خليل شرقاوي		5460				
			عوده عبد خليل شرقاوي		5460				
			موسى عبد خليل شرقاوي		5460				
			يوسف حنا يعقوب مسعد		910				
			يعقوب حنا يعقوب فواضله		910				
			عطيه حنا يعقوب فواضله		910				
			معزوزة حنا يعقوب عيسى		910				
			عزبه حنا يعقوب جلده		910				
			مريم حنا يعقوب فواضله		910				
			نور عبد خليل شرقاوي		5460				
			ذبيبه عبد خليل شرقاوي		5460				
			سليم حنا يوسف فواضله		1365				
			حنا سليم حنا فواضله		585				
			جميل سليم حنا فواضله		585				
			بطرس سليم حنا فواضله		585				
			رندا سليم حنا فواضله		585				
			غاليه سليم حنا شرقاوي		585				
			سناء سليم حنا عنفوص		585				
			سهاد سليم حنا الاعرج		585				
			المجموع		43008				
35	432	21	ورثة يوسف حنا يوسف الاعرج		1	ميري	أرض	42864	
			مناويل حنا يوسف فواضله		1				
			داود حنا يوسف فواضله		1				



جدول الحقوق

الأراضي المفروزة

يعلن هذا الجدول بمقتضى الفقرة 2 من المادة 11 من قانون تسوية الأراضي والمياه رقم 40 لسنة 1952

اسم القرية : عابود

مقياس الرسم : 1/1000


اسم المحافظة: رام الله والبيرة


رقم الحوض: (33)

عدد الصفحات: (12)

اسم الحوض: وادي الميلا

رقم القطعة	المساحة		اسماء اصحاب الحقوق	رقم الهوية / المالك	الحصة	نوع الارض	الملاحظات	القيمة	
	د	م2						د	ف
			المجموع		3				
36	114	1	ماري خليل ابراهيم المعلم		كاملا	ميري	أرض	2228	
37	48	1	ماري خليل ابراهيم المعلم		كاملا	ميري	أرض	2096	
38	48	1	يعقوب خليل سلمان فواضله		كاملا	ميري	أرض	2096	
39	48	1	يعقوب خليل سلمان فواضله		كاملا	ميري	أرض	2096	
40	51	1	دعاء سيمون فايق فواضله		كاملا	ميري	أرض	2102	
41	48	1	سيمون فايق ابراهيم خوري		كاملا	ميري	أرض	2096	
42	54	1	انجي يعقوب فانق خوري		كاملا	ميري	أرض	2108	
43	48	1	لمار يعقوب فانق خوري		كاملا	ميري	أرض	2096	
44	48	1	خليل سهيل خليل خوري		كاملا	ميري	أرض	2096	
45	701		طارق لبيب عبد الله ابو دية		كاملا	ميري	أرض	1402	
46	700		يوسف لبيب عبد الله ابو دية		كاملا	ميري	أرض	1400	
47	701		فراس لبيب عبد الله ابو دية		كاملا	ميري	أرض	1402	
48	48	1	ديانا فايق ابراهيم جاج		كاملا	ميري	أرض	2096	
49	47	1	ابتسام خليل ابراهيم مسعد		كاملا	ميري	أرض	2094	
50	49	1	ساره خليل ابراهيم زعرور		كاملا	ميري	أرض	2098	
51	49	1	ساره خليل ابراهيم زعرور		كاملا	ميري	أرض	2098	
52	48	1	جوانه بطرس حنا دار عيسى		كاملا	ميري	أرض	2096	
53	48	1	جمانه بطرس حنا رنتيسي		كاملا	ميري	أرض	2096	
54	48	1	جاسر مفيد جاسر حميد		كاملا	ميري	أرض	2096	
55	49	1	وليد مفيد جاسر حميد		كاملا	ميري	أرض	2098	
56	48	1	ابتسام خليل ابراهيم مسعد		كاملا	ميري	أرض	2096	
57	48	1	ديانا فايق ابراهيم جاج		كاملا	ميري	أرض	2096	





جدول الحقوق

الأراضي المفروزة

يعلم هذا الجدول بمقتضى الفقرة 2 من المادة 11 من قانون تسوية الأراضي والمياه رقم 40 لسنة 1952

اسم القرية : عابود

مقياس الرسم : 1/1000

اسم المحافظة: رام الله والبيرة


رقم الحوض: (33)

عدد الصفحات: (12)

اسم الحوض: وادي الميلا

رقم القطعة	المساحة		اسماء اصحاب الحقوق	رقم الهوية / المالك	الحصة	نوع الارض	الملاحظات	القيمه	
	د	م						د	ف
58	48	1	سهيله خليل ابراهيم خوري		كاملا	ميري	أرض	2096	
59	48	1	يوسف خليل ابراهيم خوري		كاملا	ميري	أرض	2096	
60	48	1	يوسف خليل ابراهيم خوري		كاملا	ميري	أرض	2096	
61	48	1	سهيله خليل ابراهيم خوري		كاملا	ميري	أرض	2096	
62	48	1	حنه خليل ابراهيم خوري		كاملا	ميري	أرض	2096	
63	78	1	حنه خليل ابراهيم خوري		كاملا	ميري	أرض	2156	
64	48	1	مستثناة من أعمال التسوية	العدد (162)	كاملا	ميري	أرض	2096	
65	38	1	(امركا جوزفين) فايق ابراهيم فواضله		كاملا	ميري	أرض	2076	
66	48	1	(امركا جوزفين) فايق ابراهيم فواضله		كاملا	ميري	أرض	2096	
67	48	1	مستثناة من أعمال التسوية	العدد (162)	كاملا	ميري	أرض	2096	
68	48	1	ابراهيم سهيل خليل خوري		كاملا	ميري	أرض	2096	
69	48	1	يوسف خليل ابراهيم خوري		كاملا	ميري	أرض	2096	
70	48	1	عبير فايق ابراهيم فواضله		كاملا	ميري	أرض	2096	
71	524		نيفين ابراهيم فائق مسعد		كاملا	ميري	أرض	1048	
72	524		ندير ابراهيم فائق شرقاوي		كاملا	ميري	أرض	1048	
73	524		نادين ابراهيم فائق عنفوس		كاملا	ميري	أرض	1048	
74	524		نسرين ابراهيم فائق نافع		كاملا	ميري	أرض	1048	
75	48	1	عبير فايق ابراهيم فواضله		كاملا	ميري	أرض	2096	
76	48	1	يوسف خليل ابراهيم خوري		كاملا	ميري	أرض	2096	
77	991		حنا خليل ابراهيم خوري		كاملا	ميري	أرض	1982	
78	48	1	حنا خليل ابراهيم خوري		كاملا	ميري	أرض	2096	
79	48	1	حناينا خليل ابراهيم خوري		كاملا	ميري	أرض	2096	
80	48	1	حناينا خليل ابراهيم خوري		كاملا	ميري	أرض	2096	





جدول الحقوق

الأراضي المفروزة

يعلن هذا الجدول بمقتضى الفقرة 2 من المادة 11 من قانون تسوية الأراضي والمياه رقم 40 لسنة 1952

اسم القرية : عابود

مقياس الرسم : 1/1000

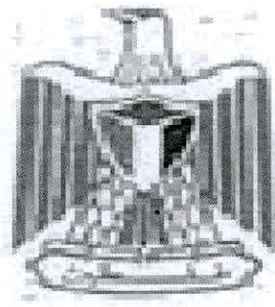
اسم المحافظة: رام الله والبيرة

رقم الحوض: (33)

عدد الصفحات: (12)

اسم الحوض: وادي الميلا

رقم القيمة	الملاحظات	نوع الارض	الحصة	رقم الهوية / المالك	اسماء اصحاب الحقوق	المساحة		رقم القطعة
						د	م	
2084	أرض	ميري	كاملا		(نبيله روزمري) فايق ابراهيم بنضا	1	42	81
2096	أرض	ميري	كاملا		(نبيله روزمري) فايق ابراهيم بنضا	1	48	82
116586	أرض	ميري	2		جميله حنا يوسف فواضله	58	293	83
			1		جورج يوسف جريس فواضله			
			1		ريما يوسف جريس ابراهيم			
			1		باسيل يوسف جريس فواضله			
			1		لوسي يوسف جريس فواضله			
			1		نسيم يوسف جريس فواضله			
			1		نديم يوسف جريس فواضله			
			8		المجموع			
28642	أرض	ميري	1		ورثة يوسف حنا يوسف الاعرج	14	321	84
			1		مناويل حنا يوسف فواضله			
			1		داود حنا يوسف فواضله			
			3		المجموع			
148416	أرض	ميري	1		ورثة عبدالله داود عيسى	49	472	85
			1		ورثة داود جريس عيسى			
			2		المجموع			
23118	أرض	ميري	1		نايفه عطا يعقوب عوده	7	706	86
			2		نايف عطا يعقوب ابراهيم			
			2		نواف عطا يعقوب فواضله			
			2		نعيم عطا يعقوب فواضله			
			7		المجموع			
16986	أرض	ميري	كاملا		عطيه حنا يعقوب فواضله	5	662	87



جدول الحقوق

الأراضي المفروزة

يعلن هذا الجدول بمقتضى الفقرة 2 من المادة 11 من قانون تسوية الأراضي والمياه رقم 40 لسنة 1952

اسم القرية : عابود

مقياس الرسم : 1/1000


اسم المحافظة: رام الله والبيرة

رقم الحوض: (33)

عدد الصفحات: (12)

اسم الحوض: وادي الميلا

القيمة		الملاحظات	نوع الارض	الحصة	رقم الهوية / المالك	اسماء اصحاب الحقوق	المساحة		رقم القطعة
د	ف						د	م	
74934		أرض	ميري	كاملا		حنه يوسف خليل بشاريه	24	978	88
95370		أرض	ميري	1260		نبيل اسحق ابراهيم زعرور	31	790	89
				630		الياس فؤاد اسحق زعرور			
				315		هيلين فؤاد اسحق زعرور			
				315		مريم فؤاد اسحق زعرور			
				720		رمزي يوسف ابراهيم زعرور			
				720		رياض يوسف ابراهيم زعرور			
				720		رجاني يوسف ابراهيم زعرور			
				360		رولا يوسف ابراهيم زعرور			
				2520		حبيب ابراهيم اسحق زعرور			
				280		جريس عبد الله موسى زعرور			
				280		وليم عبد الله موسى زعرور			
				280		بيتر عبد الله موسى زعرور			
				140		ليلي عبد الله موسى زعرور			
				140		سعاد عبد الله موسى زعرور			
				140		حنه عبد الله موسى زعرور			
				504		جورج عوده ابراهيم جريس			
				504		جميل عوده ابراهيم جريس			
				252		مهي عوده ابراهيم جريس			
				10080		المجموع			
8037		أرض	ميري	1		نايفه عطا يعقوب عوده	2	679	90
				2		نايف عطا يعقوب ابراهيم			
				2		نواف عطا يعقوب فواضله			



جدول الحقوق

الأراضي المفروزة

يعلن هذا الجدول بمقتضى الفقرة 2 من المادة 11 من قانون تسوية الاراضي والمياه رقم 40 لسنة 1952

اسم القرية : عابود

مقياس الرسم : 1/1000

اسم المحافظة: رام الله والبيرة

رقم الحوض: (33)

عدد الصفحات: (12)

اسم الحوض: وادي الميلا

القيمه		الملاحظات	نوع الارض	الحصة	رقم الهوية / المالك	اسماء اصحاب الحقوق	المساحه		رقم القطعة
د	ف						د	م	
				2		نعيم عطا يعقوب فواضله			
				7		المجموع			
4680		أرض	ميري	كاملا		نبيل جريس يعقوب مسعد	1	560	91
6741		أرض	ميري	كاملا		جميل جريس يعقوب مسعد	2	247	92

انتهى الحوض

