

جدول الحقوق
الأراضي المفروزة


يعلن هذا الجدول بمقتضى الفقرة 2 من المادة 11 من قانون تسوية الأراضي والمياه رقم 40 لسنة 1952
مقياس الرسم 1/1000
عدد الصفحات (6)

اسم القرية : رنتيس
رقم الحوض: 16

اسم المحافظة: رام الله والبيرة
اسم الحوض: الراس
اسم الحي: الشرقي

رقم الحي: 1

رقم القطعة	المساحة		اسماء اصحاب الحقوق	رقم الهوية / المالك	الحصة	نوع الارض	الملاحظات	القيمة	
	د	م2						د	ف
1	8	4	ورثة خليل عامر محمود خلف		كاملا	ملك	ارض ضمنها بناء	80160	
2	478		فايز عبد الواحد فايز حمدان		كاملا	ملك	رض بناء ضمنها بناء	9560	
3	385		سميح طالب عامر عامر	998465116	كاملا	ملك	ارض ضمنها بناء	7700	
4	830		نضال اسعد سعادات خلف		كاملا	ملك	ارض ضمنها بناء	16600	
5	48		مجلس قروي رنتيس		كاملا	ملك	ارض ضمنها بناء	960	
6	412		فارس حرب محمد دار خلف	946703634	كاملا	ملك	ارض ضمنها بناء	8260	
7	694		شاكر يوسف عبد الهادي ابو سليم	934645953	كاملا	ملك	ارض ضمنها بناء	13880	
8	25		علاء جمعه عبد الرحمن خلف	937852713	كاملا	ملك	ارض ضمنها بناء	500	
9	414		ورثة ابراهيم يوسف الشايب		كاملا	ملك	ارض ضمنها بناء	8280	
10	57		ورثة احمد ياسين احمد وهدان		كاملا	ملك	ارض ضمنها بناء	1140	
11	246		محمد شوكت حماده دار وهدان		كاملا	ملك	ارض ضمنها بناء	4920	
12	478		ورثة نمر حمد ابراهيم وهدان		1	ملك	ارض ضمنها بناء	9560	
			ورثة طابع حمد ابراهيم وهدان		1				
			المجموع		2				
13	482		عبد الرحيم فريد عبد الرحمن وهدان	953755915	كاملا	ملك	ارض ضمنها بناء	9640	
14	373		عبد الكريم فريد عبد الرحمن وهدان		كاملا	ملك	ارض ضمنها بناء	7500	
15	342		سليم محمد سليم وهدان		كاملا	ملك	ارض ضمنها بناء	6840	
16	318		محمود محمد مسعود خلف		كاملا	ملك	ارض ضمنها بناء	6360	
17	780		محمد محمود محمد خلف		كاملا	ملك	ارض	15600	
18	209		ورثة احمد ياسين احمد وهدان		كاملا	ملك	ارض ضمنها بناء	4180	
19	236		ورثة حماد محمود حماد وهدان		كاملا	ملك	ارض	4680	
20	214		ورثة عبد الحميد محمد حماد وهدان		1	ملك	ارض ضمنها بناء	4280	
			ورثة حسن محمد حماد وهدان		1				
			المجموع		2				
21	101		حابس حسان حسين حماد		2	ملك	ارض ضمنها بناء	2020	
			عواد حسان حسين وهدان		2				
			يوسف حسان حسين وهدان		2				
			احمد حسني حسين وهدان		3				
			حمدان حسني حسين وهدان		3				
			المجموع		12				
22	123		ورثة حمد الله محمود حماد وهدان		كاملا	ملك	ارض	2460	
23	852		مجلس قروي رنتيس		كاملا	ملك	ارض ضمنها بناء	17040	
24	476		سحر عبد الكريم محمد وهدان		كاملا	ملك	ارض	9520	
25	840		حسن سلامة اسماعيل وهدان	910626910	1	ملك	ارض ضمنها بناء	16800	
			علي سلامة اسماعيل وهدان		1				
			اسماعيل سلامة اسماعيل وهدان		1				
			المجموع		3				
26	659	2	ورثة عبد الكريم صالح عودة وهدان		كاملا	ملك	ارض ضمنها بناء	53200	
27	53		حسن سلامة اسماعيل وهدان	910626910	كاملا	ملك	ارض	1060	
28	162		ورثة وليد علي حسين وهدان		كاملا	ملك	ارض	3240	
29	104		حسن سلامة اسماعيل وهدان	910626910	كاملا	ملك	ارض	2080	
30	216	1	حسين حرب حسين وهدان		كاملا	ملك	ارض ضمنها بناء	24320	
31	406		طارق رضوان ياسين وهدان	942309238	كاملا	ملك	ارض	8120	
32	317	3	حلمي عز الدين عبد الرحمن الصالح		1	ملك	ارض ضمنها بناء	66340	
			صائب فهمي عز الدين الصالح		1				
			المجموع		2				
33	877		احمد محمود محمد وهدان		كاملا	ملك	ارض ضمنها بناء	17540	
34	207		مناضل عبد القادر محمود ابو سليم		كاملا	ملك	ارض	4140	
35	235		اصحاب الشقة المقامة على قطعة الارض		كاملا	ملك	ارض العقار عدا البناء المقام عليها وضمنها اجزاء مشتركة مكرر الدرج من الطابق الارضي حتى سطح البناء	4700	
			مساحة الشقة						
			رقم الشقة						
			اسماء اصحاب الحقوق في الشقة						
			رقم الهوية						
			نوع الارض						
			الحصة						
			وصف الشقق						
			د						
			ف						
-101	94		عبد القادر محمود اسماعيل ابو سليم		كاملا	ملك	المخزن في طابق التسوية الارضي عدا سطحه	15000	



جدول الحقوق
الأراضي المفروزة


يعلن هذا الجدول بمقتضى الفقرة 2 من المادة 11 من قانون تسوية الأراضي والمياه رقم 40 لسنة 1952
مقياس الرسم 1/1000
عدد الصفحات (6)

اسم المحافظة: رام الله والبيرة
اسم الحوض: الراس
اسم الحي: الشرقي

اسم القرية: رنتيس
رقم الحوض: 16

رقم الحي: 1

رقم القطعة	المساحة		اسماء اصحاب الحقوق	رقم الهوية / المالك	الحصة	نوع الارض	الملاحظات	القيمة	
	د	م2						د	ف
101	155		عبد القادر محمود اسماعيل ابو سليم		كاملا	ملك	سطح هذا المخزن يعود لملك الشقة رقم 101	25000	
111	136		بهاء عبد القادر محمود ابو سليم		كاملا	ملك	الشفقة في الطابق الأرضي عدا سطحه سطح هذه الشقة يعود لملك الشقة رقم 111	25000	
121	104		محمود عبد القادر محمود ابو سليم		كاملا	ملك	الشفقة في الطابق الثاني ولها تراس A ومساحتها 19م عدا سطحها	22000	
131	119		محمود عبد القادر محمود ابو سليم		كاملا	ملك	الشفقة في الطابق الثالث سطح هذه الشقة يعود لملك السطح رقم 131	20000	
36	327		عبد القادر محمود اسماعيل ابو سليم	903536829	كاملا	ملك	سطح البناء النهائي الذي سوف ينشأ عند اكتمال البناء تنظيميا ملكا مشتركا لاصحاب الشقق والطبقات المقامة على قطعة الأرض	6540	
37	328		ورثة اسعد محمد سعيد عوده		كاملا	ملك	ارض	6560	
38	853		ورثة عبد الله العبد اسماعيل ورثة يوسف العبد اسماعيل		1	ملك	ارض ضمنها بناء	17060	
39	306		احمد محمود محمد وهدان مروان محمود محمد وهدان		1	ملك	ارض ضمنها بناء	6120	
40	505	1	ورثة علي ابراهيم احمد الشيخ		كاملا	ملك	ارض	10100	
41	349		رانده احمد عبد المجيد بلوط		كاملا	ملك	ارض ضمنها بناء	6980	
42	665	1	اسماعيل حسن اسماعيل بلوط عبد السلام حسن اسماعيل بلوط محمد حسن اسماعيل بلوط تيسير حسن اسماعيل بلوط		1	ملك	ارض	33340	
43	567		صالح يوسف عبد الرحمن عبد ربه حمد عبد الرحمن عبد ربه		1	ملك	ارض	11340	
44	354		يوسف عبد الرحمن عبد ربه عبد ربه جمال عبد الحميد عبد ربه بلوط		1	ملك	ارض	7080	
45	241		سامر عبد اللطيف احمد بلوط		كاملا	ملك	ارض	4820	
46	565		زكريا عبد اللطيف احمد بلوط	954178943	كاملا	ملك	ارض ضمنها بناء	11300	
47	554		سميح محمد محمود بلوط		كاملا	ملك	ارض	11080	
48	258		ورثة عبد الله عثمان سلمان بلوط		كاملا	ملك	ارض	5160	
49	426		ورثة موسى سلمان عثمان بلوط		كاملا	ملك	ارض	8520	
50	293		ورثة صالح يوسف عبد الرحمن عبد ربه		كاملا	ملك	ارض	5860	
51	175		محمد عبد اللطيف احمد بلوط		كاملا	ملك	ارض	3500	
52	228		سامر عبد اللطيف احمد بلوط		كاملا	ملك	ارض ضمنها بناء	4500	
53	291		محمود عبد احمد بلوط		كاملا	ملك	ارض	5820	
54	492		عوده موسى احمد بلوط	942844093	كاملا	ملك	ارض ضمنها بناء	9840	
55	60		زكريا محمد عبد الله خلف منصور نصر زيدان ابو سليم		1	ملك	ارض ضمنها بناء	1200	
56	177	1	مصطفى خليل مصطفى عبد ربه محمد خليل مصطفى عبد ربه		1	ملك	ارض ضمنها بناء	23520	
57	223		عاصم شفيق ذياب رياحي		كاملا	ملك	ارض	4460	
58	118		ورثة محمود محمد ابو عايشه		كاملا	ملك	ارض	2360	
59	124		ورثة حمد محمد ابو عايشه		كاملا	ملك	ارض	2480	
60	52		ورثة فايز موسى سلمان بلوط		كاملا	ملك	ارض ضمنها بناء	1040	
61	24		ورثة صالح موسى سلمان بلوط		كاملا	ملك	ارض ضمنها بناء	480	



جدول الحقوق
الأراضي المفروزة

يعن هذا الجدول بمقتضى الفقرة 2 من المادة 11 من قانون تسوية الأراضي والمياه رقم 40 لسنة 1952
مقياس الرسم 1/1000
عدد الصفحات (6)

اسم القرية : رنتيس
رقم الحوض: 16

اسم المحافظة: رام الله والبيرة
اسم الحوض: الراس
اسم الحي: الشرقي

رقم الحي: 1

رقم القطعة	المساحة		اسماء اصحاب الحقوق	رقم الهوية / المالك	الحصة	نوع الارض	الملاحظات	القيمة	
	د	م2						د	ف
62	42		ورثة يوسف موسى سلمان بلوط		كاملا	ملك	ارض ضمنها بناء	820	
63	29		حكمت رمضان ابراهيم الشبوح		كاملا	ملك	ارض ضمنها بناء	580	
64	150		ورثة رمضان ابراهيم الشبوح		كاملا	ملك	ارض ضمنها بناء	3000	
65	102		ورثة عبد الله عثمان سلمان بلوط		كاملا	ملك	ارض ضمنها بناء	2020	
66	29		رمضان حكمت رمضان شبح	911059764	كاملا	ملك	ارض ضمنها بناء	560	
67	32		ورثة حسن اسماعيل عبد السلام بلوط		كاملا	ملك	ارض ضمنها بناء	640	
68	27		رنا احمد عبد المجيد بلوط		كاملا	ملك	ارض ضمنها بناء	540	
69	202		حسن يوسف عبد الله لجين	974535874	كاملا	ملك	ارض ضمنها بناء	4040	
70	148		مجلس قروي رنتيس		كاملا	ملك	ارض ضمنها بناء	2960	
71	437		دائرة الاوقاف الاسلاميه		كاملا	وقف صحيح	ارض ضمنها مسجد العمري	8440	
72	126		ختام اسعد محمد سعيد		كاملا	ملك	ارض ضمنها بناء	2520	
73	157		سعيد اسعد سعيد عوده		كاملا	ملك	ارض ضمنها بناء	3140	
74	54		ورثة انيس عبد الحفيظ محمود خلف		كاملا	ملك	ارض ضمنها بناء	1080	
75	121		ماهر شحاده ظاهر خلف		كاملا	ملك	ارض ضمنها بناء	2420	
76	53		زكريا محمد عبد الله خلف		كاملا	ملك	ارض ضمنها بناء	1060	
77	974		دائرة الاوقاف الاسلاميه		كاملا	وقف صحيح	ارض ضمنها مسجد الفاروق	19480	
78	548		عبد الرحيم فريد وهدان	953755915	كاملا	ملك	ارض ضمنها بناء	10960	
79	267		ورثة محمد مصطفى عبد الرحمن خلف		كاملا	ملك	ارض ضمنها بناء	5360	
80	58		ورثة حسين مصطفى عبد الرحمن خلف		1	ملك	ارض بناء ضمنها بناء	1160	
			ورثة محمد مصطفى عبد الرحمن خلف		1				
			المجموع		2				
81	78		ورثة مصباح محمود محمد رياحي		كاملا	ملك	ارض ضمنها بناء	1560	
82	357		مجلس قروي رنتيس		كاملا	ملك	ارض ضمنها بناء	7140	
83	241		زكريا محمد عبد الله خلف		كاملا	ملك	ارض ضمنها بناء	4820	
84	172		زكريا محمد عبد الله خلف		كاملا	ملك	ارض ضمنها بناء	3440	
85	75		جمعه عقل زيدان ابو سليم		كاملا	ملك	ارض ضمنها بناء	1500	
86	244		ورثة ياسين نصر ياسين غنام		كاملا	ملك	ارض ضمنها بناء	4900	
87	411		صابر احمد حمد ابو سليم		كاملا	ملك	ارض ضمنها بناء	8220	
88	432		عثمان محمد عثمان خلف		1	ملك	ارض ضمنها بناء	8640	
			اشرف محمد عثمان خلف		1				
			ورثة عبد الرحمن عثمان عبد الفتاح خلف		2				
			المجموع		4				
89	207		احمد يوسف احمد سويلم		1	ملك	ارض ضمنها بناء	4140	
			علي يوسف احمد سويلم		1				
			علاء يوسف احمد سويلم		1				
			المجموع		3				
90	267		راشد يوسف عبد الهادي ابو سليم		كاملا	ملك	ارض ضمنها بناء	5320	
91	165		ورثة تميم حمد الله عيسى رياحي		كاملا	ملك	ارض ضمنها بناء	3300	
92	48		ورثة سعيد عبد الرحمن صالح ابو ذيب		كاملا	ملك	ارض	960	
93	23		علاء يوسف احمد سويلم	858584188	كاملا	ملك	ارض ضمنها مخزن	440	
94	191		تميم محمد ابراهيم الشبوح		كاملا	ملك	ارض ضمنها بناء	3820	
95	282		تميمه مجد عبد المجيد رياحي		1	ملك	ارض ضمنها بناء	5760	
			مريم مجد عبد المجيد رياحي		1				
			صبحه مجد عبد المجيد رياحي		1				
			نصريه مجد عبد المجيد رياحي		1				
			المجموع		4				
96	185		ورثة سالم حسن محمد سليم		كاملا	ملك	ارض ضمنها بناء	3700	
97	102		يوسف مصطفى يوسف ابو سليم		كاملا	ملك	ارض ضمنها بناء	2040	
98	293		محمد احمد عبد الرحمن ابو سليم		كاملا	ملك	ارض ضمنها بناء	5860	
99	135		محمود ابراهيم حمودي رياحي	913352654	كاملا	ملك	ارض ضمنها بناء	2700	
100	340		ورثة محمود محمد يوسف نذاف		1	ملك	ارض ضمنها بناء	6800	
			علي حسن محمد يوسف نذاف		1				
			المجموع		2				
101	499		ورثة احمد محمد ياسين دنون		كاملا	ملك	ارض ضمنها بناء	9980	
102	195		فوزي احمد محمد دنون		كاملا	ملك	ارض ضمنها بناء	3900	



جدول الحقوق
الأراضي المفروزة

يعلن هذا الجدول بمقتضى الفقرة 2 من المادة 11 من قانون تسوية الأراضي والمياه رقم 40 لسنة 1952
مقياس الرسم 1/1000
عدد الصفحات (6)

اسم المحافظة: رام الله والبيرة
اسم الحوض: الراس
اسم الحي: الشرقي

اسم القرية: رنتيس
رقم الحوض: 16

رقم الحي: 1

رقم القطعة	المساحة		اسماء اصحاب الحقوق	رقم الهوية / المالك	الحصة	نوع الارض	الملاحظات	القيمة	
	د	م2						د	ف
103	137		جمال عثمان محمد ابوسليم		كاملا	ملك	ارض	2740	
104	105		ابراهيم عبد الحميد حمدان حمدان		كاملا	ملك	ارض	2100	
105	57		مراد اسماعيل احمد قرووع		كاملا	ملك	ارض	1140	
106	128		محمود محمد محمود بلوط		كاملا	ملك	ارض ضمنها بناء	2560	
107	535		ياسين حسان حسين هوشه		كاملا	ملك	ارض ضمنها بناء	10700	
108	63		مراد اسماعيل احمد قرووع		كاملا	ملك	ارض ضمنها بناء	1260	
109	167		زكيه علي يوسف المصري		كاملا	ملك	ارض ضمنها بناء	3340	
110	182		عوني يوسف عبد الله نجين		كاملا	ملك	ارض ضمنها بناء	3640	
111	108		ورثة حمد عبد ربه عبد ربه بلوط		كاملا	ملك	ارض ضمنها بناء	2160	
112	915		ورثة حسين محمود حسين هوشه		كاملا	ملك	ارض ضمنها بناء	18300	
113	152		دائرة الاوقاف الاسلاميه		كاملا	وقف صحيح	ارض	3040	
114	162		زهيه زكي عبد الحميد عابد		15	ملك	ارض ضمنها بناء	3240	
			عبد الرحمن فايز عبد الرحمن عابد		14				
			احمد فايز عبد الرحمن عابد		14				
			محمود فايز عبد الرحمن عابد		14				
			محمد فايز عبد الرحمن عابد		14				
			عبد الله فايز عبد الرحمن عابد		14				
			عبد الرحيم فايز عبد الرحمن عابد		14				
			اسماء فايز عبد الرحمن عابد		7				
			امينه فايز عبد الرحمن عابد		7				
			امل فايز عبد الرحمن عابد		7				
			المجموع		120				
115	141		ورثة يوسف محمد عابد		كاملا	ملك	ارض ضمنها بناء	2820	
116	312		ورثة علي ابراهيم الشبح		كاملا	ملك	ارض ضمنها بناء	6220	
117	362		اسماعيل ابراهيم عبد العزيز بلوط		كاملا	ملك	ارض ضمنها بناء	7200	
118	369		فهد عبد الجليل محمد بلوط	970806147	كاملا	ملك	ارض ضمنها بناء	7380	
119	777		حلمي محمود عبد الله محمود		كاملا	ملك	ارض ضمنها بناء	15540	
120	382		ورثة محمود محمد يونس بلوط		كاملا	ملك	ارض ضمنها بناء	7640	
121	880		يوسف ابراهيم العبد هوشه		كاملا	ملك	ارض ضمنها بناء	17600	
122	27		ابراهيم عبد الحميد حمدان حمدان		كاملا	ملك	ارض	540	
123	271		مراد عابد احمد قرووع		كاملا	ملك	ارض ضمنها بناء	5420	
124	467		مراد اسماعيل احمد قرووع		كاملا	ملك	ارض ضمنها بناء	9340	
125	450		عابد محمد علي المصري		كاملا	ملك	ارض ضمنها بناء	8980	
126	124		ورثة عبد الرحمن محمد يوسف نواف		كاملا	ملك	ارض	2480	
127	231		يوسف ابراهيم العبد هوشه		كاملا	ملك	ارض	4620	
128	124		حكمت رمضان ابراهيم الشبح		كاملا	ملك	ارض ضمنها بناء	2480	
129	989		حسين ابراهيم العبد هوشه	906448063	كاملا	ملك	ارض ضمنها بناء	19700	
130	232	1	علاء حسني عبد الرحمان دار ابو دنون		كاملا	ملك	ارض ضمنها بناء	24640	
131	167	1	عبد حسني عبد الرحمان دار ابو دنون		كاملا	ملك	ارض	23340	
132	888		جمال محمد ابراهيم الشبح		كاملا	ملك	ارض ضمنها بناء	17760	
133	66		يوسف مصطفى يوسف ابو سليم		كاملا	ملك	ارض ضمنها بناء	-5360	
134	725		عمر محمود يونس بلوط		كاملا	ملك	ارض	14500	
135	425	1	ورثة عبد الرحمن احمد عفانه		كاملا	ملك	ارض	28520	
136	270		زيد مزيه حسين بلوط	934536434	كاملا	ملك	ارض	5400	
137	15	1	امل فارس زيدان ابو سليم	953756426	كاملا	ملك	ارض	20300	
138	997		منصور نصر زيدان ابو سليم	935670877	كاملا	ملك	ارض	19940	
139	341		امين محمد ابراهيم شبح	974535460	كاملا	ملك	ارض ضمنها بناء	6820	
140	338		لطفي يونس محمد بلوط		3	ملك	ارض	6760	
			اسامه هشام عبد الجبار الحسن		1				
			المجموع		4				
141	380		تميم محمد ابراهيم شبح	974535486	كاملا	ملك	ارض	7740	
142	439		اسماعيل محمد ابراهيم شبح	974535494	كاملا	ملك	ارض ضمنها بناء	8780	
143	882		جميل محمد ابراهيم الشبح		كاملا	ملك	ارض ضمنها بناء	17640	
144	69		جميل محمد ابراهيم الشبح		كاملا	ملك	ارض	1380	
145	40		ورثة فايز موسى سلمان بلوط		1	ملك	ارض	800	



جدول الحقوق
الأراضي المفروزة


يعن هذا الجدول بمقتضى الفقرة 2 من المادة 11 من قانون تسوية الأراضي والمياه رقم 40 لسنة 1952
مقياس الرسم 1/1000
عدد الصفحات (6)

اسم القرية : رنتيس
رقم الحوض: 16

اسم المحافظة: رام الله والبيرة
اسم الحوض: الراس
اسم الحي: الشرقي

رقم الحي: 1

رقم القطعة	المساحة		اسماء اصحاب الحقوق	رقم الهوية / المالك	الحصة	نوع الارض	الملاحظات	القيمة	
	د	م2						د	ف
			ورثة يوسف موسى سلمان بلوط		1				
			ورثة صالح موسى سلمان بلوط		1				
			المجموع		3				
146	184		ورثة حمدان عبد الله حمد ابو سليم		كاملا	ملك	ارض ضمنها بناء	3680	
147	205		محمد شحاده عبد الفتاح حمدان		كاملا	ملك	ارض	4100	
148	160		حلمي محمود عبد الله هوشة		كاملا	ملك	ارض ضمنها بناء	3200	
149	136		صالح عبد الكريم صالح وهدان		1	ملك	ارض	2720	
			زياد عبد الكريم صالح وهدان		1				
			المجموع		2				
150	38		مناضل عبد القادر محمود ابو سليم		كاملا	ملك	ارض	760	
151	65		صالح ابراهيم سمور صالح		28	ملك	ارض	1300	
			عمر سعيد ابراهيم سمور		4				
			مصطفى سعيد ابراهيم سمور		4				
			محمد سعيد ابراهيم سمور		4				
			يونس سعيد ابراهيم سمور		4				
			فاتن سعيد ابراهيم سمور		2				
			سوزان سعيد ابراهيم سمور		2				
			نسرين سعيد ابراهيم سمور		2				
			فاطمه سعيد ابراهيم سمور		2				
			اسراء سعيد ابراهيم سمور		2				
			هبة سعيد ابراهيم سمور		2				
			صبري علي يوسف عبد الهادي		7				
			علي صبري علي عبد الهادي		6				
			هشام صبري علي عبد الهادي		6				
			سمير صبري علي عبد الهادي		6				
			مها صبري علي عبد الهادي		3				
			المجموع		84				
152	76		يوسف ابراهيم العيد هوشة		كاملا	ملك	ارض	1520	
153	113		ورثة عبد العزيز عبد الرحمن الصالح		كاملا	ملك	ارض ضمنها بناء	2260	
154	76		ورثة عز الدين عبد الرحمن الصالح		كاملا	ملك	ارض	1520	
155	99		حسين محمد حسين بلوط		كاملا	ملك	ارض	1980	
156	150		ورثة عبد حسين شقير المصري		كاملا	ملك	ارض ضمنها بناء	3000	
157	87		ورثة علي محمد حسين بلوط		كاملا	ملك	ارض	1740	
158	45		ورثة حسن يحيى يوسف ابوسليم		كاملا	ملك	ارض ضمنها بناء	900	
159	40		ورثة علي عبد الله علي غانم		كاملا	ملك	ارض ضمنها بناء	800	
160	58		عبد الجبار احمد ابراهيم خلف		كاملا	ملك	ارض ضمنها بناء	1160	
161	58		ورثة اسعد محمد سعيد عوده		كاملا	ملك	ارض ضمنها بناء	1160	
162	70		سليم ابراهيم احمد الشيخ		كاملا	ملك	ارض	1400	
163	91		ورثة يوسف علي المصري		كاملا	ملك	ارض ضمنها بناء	1820	
164	101		حكمت رمضان ابراهيم الشيخ		كاملا	ملك	ارض ضمنها بناء	2020	
165	91		ورثة محمد علي المصري		كاملا	ملك	ارض ضمنها بناء	1820	
166	202		ورثة حسن يحيى ابو سليم		كاملا	ملك	ارض ضمنها بناء	4040	
167	51		ورثة محمد علي المصري		كاملا	ملك	ارض ضمنها بناء	1020	
168	48		ورثة يوسف علي المصري		كاملا	ملك	ارض	960	
169	114		محمد قاسم عبد الرزاق قاسم		كاملا	ملك	ارض	2280	
170	205		محمد مروان محمود وهدان		كاملا	ملك	ارض	4100	
171	213		ورثة محمد محمود وهدان		كاملا	ملك	ارض ضمنها بناء	4260	
172	253		عوده عبد الجليل عبد الحميد رياحي		كاملا	ملك	ارض	5060	
173	229		عايد محمد علي المصري		كاملا	ملك	ارض	4580	
174	266		ورثة محمد عوده المصري		كاملا	ملك	ارض	5320	
175	227		محمد سعيد عبد الرحمن صالح		كاملا	ملك	ارض	4540	
176	153		ورثة محمد عوده المصري		كاملا	ملك	ارض	3060	
177	69		ورثة حسن يحيى حسين ابو سليم		كاملا	ملك	ارض	1380	
178	130		نضال عبد الجبار اسماعيل نداف		كاملا	ملك	ارض	2600	
179	64		ورثة اعمر محمود بلوط		كاملا	ملك	ارض ضمنها بناء	1280	



جدول الحقوق
الأراضي المفروزة

يعن هذا الجدول بمقتضى الفقرة 2 من المادة 11 من قانون تسوية الأراضي والمياه رقم 40 لسنة 1952
مقياس الرسم 1/1000
عدد الصفحات (6)

اسم المحافظة: رام الله والبيرة
اسم الحوض: الراس
اسم الحي: الشرقي

اسم القرية: رنتيس
رقم الحوض: 16

رقم الحي: 1

رقم القطعة	المساحة		اسماء اصحاب الحقوق	رقم الهوية / المالك	الحصة	نوع الارض	الملاحظات	القيمة	
	د	م						د	ف
180	167		ورثة يوسف محمود الحسن		كاملا	ملك	ارض ضمنها بناء	3340	
181	18		ورثة رمضان ابراهيم الشيخ		كاملا	ملك	ارض ضمنها بناء	360	
182	85		ورثة حسن عبد الله حسن خلف		1	ملك	ارض ضمنها بناء	1700	
			ورثة زياب عبد الله حسن خلف		1				
			ورثة علي عبد الله حسن خلف		1				
			ورثة حسني عبد الله حسن خلف		1				
			ورثة ابراهيم عبد الله حسن خلف		1				
			المجموع		5				
183	50		ورثة احمد موسى محمود خلف		كاملا	ملك	ارض ضمنها بناء	1000	
184	29		محمد عبد القادر عمران خلف		كاملا	ملك	ارض ضمنها بناء	580	
185	59		ورثة فائق عامر محمود خلف		كاملا	ملك	ارض ضمنها بناء	1180	
186	43		ورثة زكي عامر محمد خلف		كاملا	ملك	ارض ضمنها بناء	860	
187	54		نضال سعادت اسعد خلف		كاملا	ملك	ارض ضمنها بناء	1080	
188	85		ورثة محمد عارف خلف		كاملا	ملك	ارض ضمنها بناء	1700	
189	38		حسن سالم حسن سليم		كاملا	ملك	ارض ضمنها بناء	760	
190	28		حاتم محمد مصطفى وهدان		كاملا	ملك	ارض ضمنها بناء	560	
191	363		شريف حرب حسين وهدان		كاملا	ملك	ارض ضمنها بناء	7260	

انتهى الحوض

رئيس هيئة تسوية الأراضي والمياه
القاضي/ موسى شكارنة
رئيس هيئة تسوية الأراضي والمياه