

جدول الحقوق

الأراضي المفروزة

يعلن هذا الجدول بمقتضى الفقرة 2 من المادة 11 من قانون تسوية الأراضي والمياه رقم 40 لسنة 1952

اسم البلدة : بيت لقسيا

مقياس الرسم 1/500

اسم المحافظة: رام الله والبيرة

رقم الحوض : 31


عدد الصفحات (15)

اسم الحوض : الدك

رقم الحي: 1

اسم الحي : الشمالي الشرقي

القيمة	الملاحظات	نوع الارض	الحصة	رقم الهوية	اسماء اصحاب الحقوق	المساحة		رقم القطعة
						د	د	
17650	أرض	ميري (وقف خاسكي سلطان)	كاملاً		حسين عوض محمد دار عاصي		369	1
29600	أرض	ميري (وقف خاسكي سلطان)	كاملاً		هاشم محمود داوود عاصي		632	2
31000	أرض	ميري (وقف خاسكي سلطان)	كاملاً	911552339	عيسى داوود رزق عاصي		620	3
55650	أرض	ميري (وقف خاسكي سلطان)	كاملاً		سلامة علي محمد رزق	1	138	4
24200	أرض، عليها حق مرور للقطعة رقم 6	ميري (وقف خاسكي سلطان)	كاملاً		حسن نمر عبد مفارحة		505	5
15000	أرض، لها حق مرور من القطعة رقم 5	ميري (وقف خاسكي سلطان)	كاملاً		عادل نمر عبد مفارحة		300	6
30500	أرض	ميري (وقف خاسكي سلطان)	كاملاً		مصطفى داوود رزق عاصي		610	7
51910	أرض ضمنها بناء	ميري (وقف خاسكي سلطان)	كاملاً		محمود أحمد عبد مفارحة		683	8
52930	أرض ضمنها بناء	ميري (وقف خاسكي سلطان)	كاملاً		بكر أحمد عبد مفارحة		533	9
26550	أرض	ميري (وقف خاسكي سلطان)	كاملاً	852485598	حامد داوود رزق عاصي		531	10
39500	أرض	ميري (وقف خاسكي سلطان)	كاملاً		مروان عودة فوزي عاصي		790	11
38200	أرض	ميري (وقف خاسكي سلطان)	كاملاً		فادي عودة فوزي عاصي		764	12
68300	أرض	ميري (وقف خاسكي سلطان)	كاملاً		إبراهيم صبح رزق عاصي	1	366	13
53700	أرض	ميري (وقف خاسكي سلطان)	كاملاً		محمد عودة فوزي عاصي	1	74	14
40350	أرض	ميري (وقف خاسكي سلطان)	كاملاً		متولي عودة فوزي عاصي		807	15
42130	أرض ضمنها بناء	ميري (وقف خاسكي سلطان)	كاملاً		إبراهيم أحمد عبد مفارحة		497	16
31290	أرض ضمنها بناء	ميري (وقف خاسكي سلطان)	كاملاً		حكمت أحمد عبد مفارحة		381	17
29140	أرض ضمنها بناء	ميري (وقف خاسكي سلطان)	كاملاً	901058057	سالم أحمد عبد مفارحة		386	18
58600	أرض	ميري (وقف خاسكي سلطان)	كاملاً		محمد عزات مصطفى دار عاصي	1	172	19
32850	أرض	ميري (وقف خاسكي سلطان)	كاملاً		محمد عزات مصطفى دار عاصي		657	20
17900	أرض	ميري (وقف خاسكي سلطان)	كاملاً		عيسى عوض محمد دار عاصي		376	21
61800	أرض	ميري (وقف خاسكي سلطان)	كاملاً		جمعة أمين عصفور عاصي	1	236	22
36200	أرض	ميري (وقف خاسكي سلطان)	كاملاً		أشرف عبد المنعم أمين عاصي		722	23
90360	أرض ضمنها بناء	ميري (وقف خاسكي سلطان)	كاملاً		أشرف عبد المنعم أمين عاصي		810	24
39300	أرض	ميري (وقف خاسكي سلطان)	كاملاً		عاصي أمين عصفور عاصي		784	25
47750	أرض ضمنها بناء	ميري (وقف خاسكي سلطان)	كاملاً	852592526	إسلام حسين عبد المنعم دار عاصي		619	26
58520	أرض ضمنها بناء	ميري (وقف خاسكي سلطان)	كاملاً	911063733	فارس حسين عبد المنعم دار عاصي		844	27



جدول الحقوق

الأراضي المفروزة

يعن هذا الجدول بمقتضى الفقرة 2 من المادة 11 من قانون تسوية الأراضي والمياه رقم 40 لسنة 1952

اسم البلدة : بيت لقا

مقياس الرسم 1/500

اسم المحافظة: رام الله والبييرة

رقم الحوض : 31

عدد الصفحات (15)


اسم الحوض : الدك

رقم الحي: 1

اسم الحي : الشمالي الشرقي

القيمة	الملاحظات	نوع الارض	الحصة	رقم الهوية	اسماء اصحاب الحقوق	المساحة		رقم القطعة 2
						د	د	
48060	أرض ضمنها بناء	ميري (وقف خاسكي سلطان)	كاملاً	852524842	أيمن حسين عبد المنعم دار عاصي	630		28
31550	أرض	ميري (وقف خاسكي سلطان)	كاملاً	982420861	يوسف عزات مصطفى دار عاصي	631		29
38780	أرض ضمنها بناء	ميري (وقف خاسكي سلطان)	كاملاً	904591229	جمال نعيم عزات عاصي	394		30
45650	أرض ضمنها بناء	ميري (وقف خاسكي سلطان)	كاملاً	904591211	رباح نعيم عزات عاصي	529		31
147240	أرض ضمنها بناء	ميري (وقف خاسكي سلطان)	كاملاً	982420861	يوسف عزات مصطفى دار عاصي	1	956	32
15300	أرض	ميري (وقف خاسكي سلطان)	كاملاً		زهية محمد عبد مفارجة	306		33
24650	أرض	ميري (وقف خاسكي سلطان)	39840		محمد محمود عبد حسن	492		34
			13440		فاطمة محمود عبد مفارجة			
			1890		عيسى عوض محمود حسن			
			1890		خالد عوض محمود حسن			
			1890		محفوظ عوض محمود حسن			
			1080		فاطمة مسعدة أحمد رمضان حسن			
			945		خديجة عوض محمود مفارجة			
			945		عايدة عوض محمود نجار			
			560		حليمة بكر موسى دار عاصي			
			2160		بكر موسى حسين مفارجة			
			1120		موسى بكر موسى مفارجة			
			1120		حسن بكر موسى مفارجة			
			1120		محمد بكر موسى مفارجة			
			1120		سامر بكر موسى مفارجة			
			69120		المجموع			
41700	أرض، كامل قطعة الأرض محجوزة لمصلحة امينة عبد المنعم امين احمد زايد، مقابل مبلغ وقدره 4140 دينار أردني	ميري (وقف خاسكي سلطان)	كاملاً	901058057	سالم أحمد عبد مفارجة	695		35
17750	أرض	ميري (وقف خاسكي سلطان)	كاملاً		صالح محمد عبد مفارجة	355		36
31940	أرض ضمنها بناء	ميري (وقف خاسكي سلطان)	كاملاً		مروان نمر عبد مفارجة	382		37
46490	أرض ضمنها بناء	ميري (وقف خاسكي سلطان)	كاملاً		تيسير نمر عبد مفارجة	685		38





جدول الحقوق

الأراضي المفروزة

يعن هذا الجدول بمقتضى الفقرة 2 من المادة 11 من قانون تسوية الأراضي والمياه رقم 40 لسنة 1952

اسم البلدة : بيت لقا

مقياس الرسم 1/500

اسم المحافظة: رام الله والبيرة

رقم الحوض : 31

عدد الصفحات (15)


اسم الحوض : الدك

رقم الحي: 1

اسم الحي : الشمالي الشرقي

رقم القطعة	المساحة	اسماء اصحاب الحقوق	رقم الهوية	الحصة	نوع الارض	الملاحظات	القيمه	
							د	ف
39	264	أسد نمر عبد مفارجه		كاملاً	ميري (وقف خاسكي سلطان)	أرض ضمنها بناء		29160
40	524	فوزي نمر عبد مفارجه		كاملاً	ميري (وقف خاسكي سلطان)	أرض ضمنها بناء		41830
41	337	عبد الله نمر عبد مفارجه		كاملاً	ميري (وقف خاسكي سلطان)	أرض ضمنها بناء		28250
42	136	أمل نمر عبد عاصي		1	ميري (وقف خاسكي سلطان)	أرض ضمنها بناء		12040
		حربية نمر عبد مفارجه		1				
		المجموع		2				
43	193	فضية صالح محمود مفارجه		كاملاً	ميري (وقف خاسكي سلطان)	أرض ضمنها بناء		1497
44	398	أكرم نمر عبد مفارجه		كاملاً	ميري (وقف خاسكي سلطان)	أرض ضمنها بناء		29150
45	372	محفوظ هاني خميس شيخة	901117259	كاملاً	ميري (وقف خاسكي سلطان)	أرض ضمنها بناء		47200
46	495	أسيل فواز نمر مفارجه		1	ميري (وقف خاسكي سلطان)	أرض ضمنها بناء		29990
		ميرفت فواز نمر مفارجه		1				
		سالي فواز نمر مفارجه		1				
		نورس فواز نمر مفارجه		1				
		ميال فواز نمر عاصي		1				
		المجموع		5				
47	562	محمد محمود عبد حسن		18240	ميري (وقف خاسكي سلطان)	أرض		27100
		فاطمة محمود عبد مفارجه		13440				
		غازي صالح محمود مفارجه		1992				
		أحمد صالح محمود مفارجه		1992				
		حمودة صالح محمود مفارجه		1992				
		سعيد صالح محمود مفارجه		1992				
		فضة صالح محمود مفارجه		1416				
		فوزية صالح محمود مفارجه		1416				
		مراد داود محمد مفارجه		10800				
		فاطمة مسعدة أحمد رمضان حسن		1080				
		عيسى عوض محمود حسن		1890				
		خالد عوض محمود حسن		1890				





جدول الحقوق

الأراضي المفروزة

يعلن هذا الجدول بمقتضى الفقرة 2 من المادة 11 من قانون تسوية الأراضي والمياه رقم 40 لسنة 1952

اسم البلدة : بيت لقسا

مقياس الرسم 1/500

اسم المحافظة: رام الله والبييرة

رقم الحوض : 31

عدد الصفحات (15)

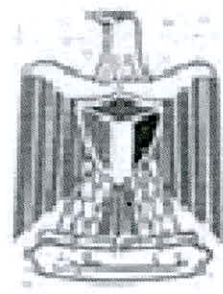
اسم الحوض : الدك

رقم الحي: 1

اسم الحي : الشمالي الشرقي

رقم القطعة 2	المساحة	اسماء اصحاب الحقوق	رقم الهوية	الحصة	نوع الارض	الملاحظات	القيمه	
							د	ف
		محفوظ عوض محمود حسن		1890				
		خديجة عوض محمود مفارحة		945				
		عايدة عوض محمود نجار		945				
		حليمة بكر موسى دار عاصي		560				
		بكر موسى حسين مفارحة		2160				
		موسى بكر موسى مفارحة		1120				
		حسن بكر موسى مفارحة		1120				
		محمد بكر موسى مفارحة		1120				
		سامر بكر موسى مفارحة		1120				
		المجموع		69120				
48	751	سعيد اسماعيل عبد مفارحة		كاملاً	ميري (وقف خاسكي سلطان)	أرض ضمنها بناء	56060	
49	884	لطفى جمال جميل مفارحة	1	كاملاً	ميري (وقف خاسكي سلطان)	أرض، كامل قطعة الأرض محجوزة لمصلحة امينة عبد المنعم امين احمد زايد، مقابل مبلغ وقدره 8400 دينار أردني	113040	
50	453	سعيد صالح محمود مفارحة		11984				
		فاطمة مسعدة أحمد رمضان حسن		216				
		عيسى عوض محمود حسن		378				
		خالد عوض محمود حسن		378				
		محفوظ عوض محمود حسن		378				
		خديجة عوض محمود مفارحة		189				
		عايدة عوض محمود نجار		189				
		حليمة بكر موسى دار عاصي		112				
		المجموع		13824				
51	753	سليمان محمد مصطفى مفارحة		1	ميري (وقف خاسكي سلطان)	أرض	37650	
		محمود محمد مصطفى مفارحة		1				
		المجموع		2				
52	355	امينة عبد المنعم أمين أحمد زايد		كاملاً	ميري (وقف خاسكي سلطان)	أرض	17750	





جدول الحقوق

الأراضي المفروزة

يعن هذا الجدول بمقتضى الفقرة 2 من المادة 11 من قانون تسوية الأراضي والمياه رقم 40 لسنة 1952

اسم البلدة : بيت لقايا

مقياس الرسم 1/500

اسم المحافظة: رام الله والبيرة

رقم الحوض : 31


عدد الصفحات (15)

اسم الحوض : الدك

رقم الحي: 1

اسم الحي : الشمالي الشرقي

القيمة	الملاحظات	نوع الارض	الحصة	رقم الهوية	اسماء اصحاب الحقوق	المساحة		رقم القطعة 2
						د	د	
47220	أرض ضمنها بناء	ميري (وقف خاسكي سلطان)	2		إسماعيل علي إسماعيل مفارجة		714	53
			2		علي علي إسماعيل مفارجة			
			1		لميس علي إسماعيل مفارجة			
			1		سندس علي إسماعيل مفارجة			
			1		سيرين علي إسماعيل مفارجة			
			7		المجموع			
44560	أرض ضمنها بناء	ميري (وقف خاسكي سلطان)	كاملاً		صالح إسماعيل عبد مفارجة		772	54
37820	أرض ضمنها بناء	ميري (وقف خاسكي سلطان)	كاملاً		نجاهة فضل محمد بدر		518	55
37700	أرض	ميري (وقف خاسكي سلطان)	2		شوكت فضل محمد عاصي		754	56
			14		زهيرة علي محمد عاصي			
			16		المجموع			
18750	أرض	ميري (وقف خاسكي سلطان)	كاملاً		فايزة علي محمد عاصي		375	57
63510	أرض ضمنها بناء	ميري (وقف خاسكي سلطان)	كاملاً		سعود حسن عبد عاصي		771	58
36880	أرض ضمنها بناء	ميري (وقف خاسكي سلطان)	كاملاً		محمد علي محمد عاصي		578	59
106000	أرض	ميري (وقف خاسكي سلطان)	كاملاً		نمر جميل نمر عاصي	2	120	60
57750	أرض ضمنها بناء	ميري (وقف خاسكي سلطان)	كاملاً	907685962	رامي جبر ابراهيم دار عاصي		771	61
48680	أرض ضمنها بناء	ميري (وقف خاسكي سلطان)	كاملاً		جميل عيسى محمد عاصي		780	62
58120	أرض ضمنها بناء	ميري (وقف خاسكي سلطان)	كاملاً		صالح صبحي عيسى عاصي		932	63
39850	أرض، كامل قطعة الأرض محجوزة لمصلحة عائشة سليم محمد مفارجة، لقاء مبلغ وقدره	ميري (وقف خاسكي سلطان)	1		راند أسعد صبح دحبور		797	64
			1		رياض أسعد صبح دحبور			
			2		المجموع			
15700	أرض	ميري (وقف خاسكي سلطان)	كاملاً		صابر عوض محمد دار عاصي		314	65
14650	أرض	ميري (وقف خاسكي سلطان)	كاملاً		حسن ناجي عثمان عبيد		293	66
15100	أرض	ميري (وقف خاسكي سلطان)	كاملاً		حنين علي ناجي عاصي		302	67
15800	أرض	ميري (وقف خاسكي سلطان)	كاملاً		محمد ناجي عثمان عبيد		316	68
24100	أرض	ميري (وقف خاسكي سلطان)	كاملاً	933486474	نافز محمد عبد مفارجة		428	69
36050	أرض	ميري (وقف خاسكي سلطان)	كاملاً	948478250	ياسين عبد المنعم محمد عاصي		721	70



جدول الحقوق

الأراضي المفروزة

يعلن هذا الجدول بمقتضى الفقرة 2 من المادة 11 من قانون تسوية الأراضي والمياه رقم 40 لسنة 1952

اسم البلدة : بيت لقسا

مقياس الرسم 1/500

اسم المحافظة: رام الله والبييرة

رقم الحوض : 31

عدد الصفحات (15)


اسم الحوض : الدك

رقم الحي: 1

اسم الحي : الشمالي الشرقي

رقم القطعة 2	المساحة	اسماء اصحاب الحقوق	رقم الهوية	الحصة	نوع الارض	الملاحظات	القيمة	
							د	ف
71	412	شكري ناجي عثمان عبيد		كاملاً	ميري (وقف خاسكي سلطان)	أرض		20600
72	556	هشام كامل يوسف عاصي		كاملاً	ميري (وقف خاسكي سلطان)	أرض		57600
73	152	صالح يوسف عبد الله عاصي	991130766	كاملاً	ميري (وقف خاسكي سلطان)	أرض	1	62900
74	258	عادل عثمان رمضان عاصي		كاملاً	ميري (وقف خاسكي سلطان)	أرض	1	62900
75	894	فهمي عثمان رمضان عاصي		كاملاً	ميري (وقف خاسكي سلطان)	أرض ضمنها بناء		66690
76	357	فراس عبد العزيز عبد الله عاصي		كاملاً	ميري (وقف خاسكي سلطان)	أرض	1	67850
77	774	يزن عطا عثمان عاصي		كاملاً	ميري (وقف خاسكي سلطان)	أرض ضمنها بناء		55980
78	137	سليمان أحمد داود عاصي		كاملاً	ميري (وقف خاسكي سلطان)	أرض	1	56850
79	355	بلال خضر فرج عاصي		كاملاً	ميري (وقف خاسكي سلطان)	أرض		17750
80	319	سليمان أحمد داود عاصي		كاملاً	ميري (وقف خاسكي سلطان)	أرض		15950
81	283	يوسف عبود مصطفى عاصي		كاملاً	ميري (وقف خاسكي سلطان)	أرض ضمنها بناء		22130
82	269	نمر يوسف نمر عبيد		كاملاً	ميري (وقف خاسكي سلطان)	أرض ضمنها بناء		21610
83	516	خلف عثمان فرج دار عبيد	982409641	كاملاً	ميري (وقف خاسكي سلطان)	أرض		25800
84	711	فواز محمد عثمان دار عبيد		كاملاً	ميري (وقف خاسكي سلطان)	أرض ضمنها بناء		52350
85	303	هاني عباس عبد الحافظ عاصي	904384914	كاملاً	ميري (وقف خاسكي سلطان)	أرض ضمنها بناء		20270
86	705	فراس عمر إبراهيم عاصي		1	ميري (وقف خاسكي سلطان)	أرض ضمنها بناء		69690
		فراس عمر إبراهيم عاصي		1				
		آدم عمر إبراهيم عاصي		1				
		إيهاب عمر إبراهيم عاصي		1				
		المجموع		4				
87	351	عايد فخري عثمان دار عبيد	905074936	كاملاً	ميري (وقف خاسكي سلطان)	أرض ضمنها بناء		22620
88	335	عودة فخري عثمان دار عبيد	913495289	كاملاً	ميري (وقف خاسكي سلطان)	أرض ضمنها بناء		28030
89	368	حمزة فخري عثمان دار عبيد	949961684	كاملاً	ميري (وقف خاسكي سلطان)	أرض ضمنها بناء		28800
90	0	فخري عثمان فرج دار عبيد	982409625	كاملاً	ميري (وقف خاسكي سلطان)	أرض ضمنها بناء	1	70240
91	378	طه أحمد جبر بدر		2016000	ميري (وقف خاسكي سلطان)	أرض ضمنها بناء		23700
		أحمد فوزي ذيب عاصي		299520				
		نادية عبدالله عبد عاصي		40320				





جدول الحقوق

الأراضي المفروزة

يعلن هذا الجدول بمقتضى الفقرة 2 من المادة 11 من قانون تسوية الأراضي والمياه رقم 40 لسنة 1952

اسم البلدة : بيت لقسيا

مقياس الرسم 1/500

اسم المحافظة: رام الله والبيرة

رقم الحوض : 31


عدد الصفحات (15)

اسم الحوض : الدك

رقم الحي: 1

اسم الحي : الشمالي الشرقي

رقم القطعة	المساحة	اسماء اصحاب الحقوق	رقم الهوية	الحصة	نوع الارض	الملاحظات	القيمة	
							د	ف
		فتحية عبدالله عبد عاصي		40320				
		المجموع		2396160				
92	415	محمود أحمد جبر بدر		2016000	ميري (وقف خاسكي سلطان)	أرض ضمنها بناء	27750	
		أحمد فوزي ذيب عاصي		299520				
		نادية عبدالله عبد عاصي		40320				
		فتحية عبدالله عبد عاصي		40320				
		المجموع		2396160				
93	382	حماد أحمد جبر بدر		2016000	ميري (وقف خاسكي سلطان)	أرض ضمنها بناء	25260	
		أحمد فوزي ذيب عاصي		299520				
		نادية عبدالله عبد عاصي		40320				
		فتحية عبدالله عبد عاصي		40320				
		المجموع		2396160				
94	656	هارون أحمد جبر بدر		2016000	ميري (وقف خاسكي سلطان)	أرض ضمنها بناء	39120	
		أحمد فوزي ذيب عاصي		299520				
		نادية عبدالله عبد عاصي		40320				
		فتحية عبدالله عبد عاصي		40320				
		المجموع		2396160				
95	304	فوادي تيسر نمر مفارحة		2	ميري (وقف خاسكي سلطان)	أرض	15250	
		فادي تيسر نمر مفارحة		2				
		مها تيسر نمر مفارحة		1				
		سناء تيسر نمر مفارحة		1				
		سماح تيسر نمر مفارحة		1				
		بثينة تيسر نمر مفارحة		1				
		داليا تيسر نمر مفارحة		1				
		أسماء تيسر نمر مفارحة		1				
		المجموع		10				
96	540	جمعة أمين عصفور عاصي		كاملاً	ميري (وقف خاسكي سلطان)	أرض ضمنها بناء	94920	



Land & Water Settlement Commission

هيئة تسوية الأراضي والمياه

جدول الحقوق

الأراضي المفروزة

يعن هذا الجدول بمقتضى الفقرة 2 من المادة 11 من قانون تسوية الأراضي والمياه رقم 40 لسنة 1952

اسم البلدة : بيت لقا

مقياس الرسم 1/500

اسم المحافظة: رام الله والبييرة

رقم الحوض : 31


عدد الصفحات (15)


اسم الحوض : الدعك

رقم الحي: 1

اسم الحي : الشمالي الشرقي

القيمة	الملاحظات	نوع الارض	الحصة	رقم الهوية	اسماء اصحاب الحقوق	المساحة		رقم القطعة 2
						د	د	
88450	أرض	ميري (وقف خاسكي سلطان)	كاملاً		أشرف عبد المنعم أمين عاصي	1	489	97
36180	أرض ضمنها بناء	ميري (وقف خاسكي سلطان)	1		كامل إبراهيم أحمد عاصي		234	98
			1		سامي إبراهيم أحمد عاصي			
			2		المجموع			
22140	أرض ضمنها بناء	ميري (وقف خاسكي سلطان)	1		موسى إبراهيم أحمد عاصي		174	99
			1		محمد إبراهيم أحمد عاصي			
			2		المجموع			
53150	أرض ضمنها بناء	ميري (وقف خاسكي سلطان)	1	948478268	حسين عبد المنعم محمد دار عاصي		863	100
			1	402274849	كريم حسين عبد المنعم دار عاصي			
			2		المجموع			
42900	أرض	ميري (وقف خاسكي سلطان)	كاملاً		عادل عثمان رمضان عاصي		858	101
28770	أرض ضمنها بناء	ميري (وقف خاسكي سلطان)	1		محمد عطية عثمان عاصي		489	102
			1		علي عطية عثمان عاصي			
			2		المجموع			
22290	أرض ضمنها بناء	ميري (وقف خاسكي سلطان)	كاملاً		عطا الله عثمان رمضان عاصي		257	103
69070	أرض ضمنها بناء	ميري (وقف خاسكي سلطان)	17		شنارة إبراهيم احمد عاصي		843	104
			14		شهير عطية عثمان عاصي			
			14		جهاد عطية عثمان عاصي			
			14		محمد عطية عثمان عاصي			
			14		علي عطية عثمان عاصي			
			14		لوي عطية عثمان عاصي			
			7		علا عطية عثمان عاصي			
			7		الهام عطية عثمان عاصي			
			7		دلال عطية عثمان عاصي			
			7		فداء عطية عثمان عاصي			
			7		رجاء عطية عثمان عاصي			
			7		مرام عطية عثمان عاصي			





جدول الحقوق

الأراضي المفروزة

يعلن هذا الجدول بمقتضى الفقرة 2 من المادة 11 من قانون تسوية الأراضي والمياه رقم 40 لسنة 1952

اسم البلدة : بيت لقا

مقياس الرسم 1/500

اسم المحافظة: رام الله والبيرة

رقم الحوض : 31


عدد الصفحات (15)


اسم الحوض : الدك

رقم الحي: 1

اسم الحي : الشمالي الشرقي

رقم القطعة 2	المساحة		اسماء اصحاب الحقوق	رقم الهوية	الحصة	نوع الارض	الملاحظات	القيمة	
	د	ف						د	ف
			ملاك عطية عثمان عاصي		7				
			المجموع		136				
105	326	1	حمودة صالح محمود مفارحة		كاملاً	ميري (وقف خاسكي سلطان)	أرض ضمنها بناء	85140	
106	647		وليد محمد سليم دار عاصي		42	ميري (وقف خاسكي سلطان)	أرض ضمنها بناء	63470	
			وانل محمد سليم دار عاصي		42				
			محمود محمد سليم دار عاصي		42				
			أحمد محمد سليم دار عاصي		42				
			معتصم محمد سليم دار عاصي		42				
			تغريد محمد سليم دار عاصي		21				
			مريم محمد سليم دار عاصي		21				
			حنان محمد سليم دار عاصي		21				
			دلال محمد سليم دار عاصي		21				
			نعمة محمد سليم دار عاصي		21				
			أمنة محمد سليم دار عاصي		21				
			عائشة محمد سليم دار عاصي		21				
			صباح محمد سليم موسى		40				
			خديجة محمد سليم بدر		40				
			نمر عبد حسين مفارحة		19				
			المجموع		456				
107	167	4	دائرة الأوقاف الإسلامية		كاملاً	وقف	أرض ضمنها مدرسة بنات بيت لقا الثانوية	294830	
108	793		يوسف داوود رزق عاصي		1	ميري (وقف خاسكي سلطان)	أرض ضمنها بناء	70050	
			مصطفى داوود رزق عاصي		1				
			المجموع		2				
109	414		مازن جميل نمر عاصي		كاملاً	ميري (وقف خاسكي سلطان)	أرض ضمنها بناء	28300	
110	242		أصحاب الشقق المقامة على قطعة الأرض		كاملاً	ميري (وقف خاسكي سلطان)	أرض عقار عدا البناء المقام عليها	38900	
رقم مساحة المحل	رقم المحل		اسماء أصحاب الحقوق في الشقق	رقم الهوية المالك	الحصة	نوع الارض	ملاحظات/ وقوعات	القيمة	
	د	م 2						د	ف
							وصف المحل	دينار	





جدول الحقوق

الأراضي المفروزة

يعلن هذا الجدول بمقتضى الفقرة 2 من المادة 11 من قانون تسوية الأراضي والمياه رقم 40 لسنة 1952

اسم البلدة : بيت لقسا

مقياس الرسم 1/500

اسم المحافظة: رام الله والبيرة

رقم الحوض : 31

عدد الصفحات (15)

اسم الحوض : الدك


رقم الحي: 1

اسم الحي : الشمالي الشرقي

رقم القيمة	الملاحظات	نوع الارض	الحصة	رقم الهوية	اسماء اصحاب الحقوق	المساحة	
						د	القطعة 2
7040	مخزن في الجهة الشمالية الغربية من الطابق الارضي ما عدا سطحه	ميري (وقف خاسكي سلطان)	كاملاً		أمين خليل صبح عاصي	34	101
	سطح هذا المخزن يعود لمالك الشقة 111						
	مخزن في الجهة الشمالية الشرقية من الطابق الارضي ما عدا سطحه	ميري (وقف خاسكي سلطان)	كاملاً		أمين خليل صبح عاصي	34	102
	سطح هذا المخزن يعود لمالك الشقة 111						
	الشقة الجنوبية في الطابق الأول ما عدا سطحها سطح هذه الشقة يعود لمالك السطح 121	ميري (وقف خاسكي سلطان)	كاملاً		أمين خليل صبح عاصي	124	111
	الشقة الشمالية في الطابق الأول ولها مدخل خاص من الجهة الشرقية ما عدا سطحها	ميري (وقف خاسكي سلطان)	1		أماني خليل صبح عاصي	54	112
	سطح هذه الشقة يعود لمالك السطح 121		1		أيمن خليل صبح عاصي		
			1		أمال خليل صبح عاصي		
			1		رنين خليل صبح عاصي		
			4		المجموع		
	سطح الطابق الأول مع سطح الدرج سطح السطح الذي سوف ينشأ عند اكتمال البناء تنظيماً ملكاً مشتركاً لأصحاب الشقق والطبقات والمحلات	ميري (وقف خاسكي سلطان)	كاملاً		أمين خليل صبح عاصي	178	121
23720	أرض ضمنها بناء	ميري (وقف خاسكي سلطان)	كاملاً		مازن جميل نمر عاصي	380	111
45960	أرض ضمنها بناء	ميري (وقف خاسكي سلطان)	كاملاً		حامد داوود رزق عاصي	500	112
41450	أرض العقار عدا البناء المقام عليها وضمنها أجزاء المشتركة مطلع درج من الطابق الأرضي حتى السطح بمساحة 17 متر مربع خاص بالشقة رقم 101 والشقة رقم 111 والشقة 121 سطح بيت درج بمساحة 21 متر مربع خاص بالشقة رقم 101 والشقة 111 والشقة 121 مطلع درج من الطابق الأرضي حتى السطح	ميري (وقف خاسكي سلطان)	كاملاً		أصحاب الشقق المقامة على قطعة الأرض	829	113

Land & Water Settlement Commission

هيئة تسوية الأراضي والمياه



جدول الحقوق

الأراضي المفروزة

يعلن هذا الجدول بمقتضى الفقرة 2 من المادة 11 من قانون تسوية الأراضي والمياه رقم 40 لسنة 1952

اسم البلدة : بيت لقسا

مقياس الرسم 1/500

اسم المحافظة: رام الله والبيرة

رقم الحوض : 31


عدد الصفحات (15)

اسم الحوض : الدك

رقم الحي: 1

اسم الحي : الشمالي الشرقي

القيمة	رقم القطعة 2	المساحة	اسماء اصحاب الحقوق	رقم الهوية	الحصة	نوع الارض	الملاحظات	القيمة	
								د	ف
							بمساحة 13 متر مربع خاص بالشقة رقم 102 والشقة رقم 103 والشقة 112 والشقة رقم 113 والشقة رقم 122 والشقة رقم 123		
							مطلع درج من الطابق الأرضي حتى السطح		
							بمساحة 13 متر مربع خاص بالشقة رقم 102 والشقة رقم 103 والشقة 112 والشقة رقم 113 والشقة رقم 122 والشقة رقم 123		
							بنر ماء في الجهة الجنوبية من القطعة		
القيمة	رقم المحل	المساحة	اسماء أصحاب الحقوق في الشقق	رقم الهوية المالك	الحصة	نوع الارض	ملاحظات/ وقوعات	د	ف
دينار	2	د					وصف المحل		
17760	101	222	محمد داود رزق عاصي		كاملاً	ميري (وقف خاسكي سلطان)	الشقة في الجهة الشمالية الغربية في الطابق الأرضي وهي عبارة عن مخزن لها مدخلين من الجهة الجنوبية الغربية ومدخل من الجهة الشمالية الغربية ويتبع لها مخزن B في الجهة الشمالية الغربية ومساحتها 10 متر مربع ما عدا سطحها		
							سطح هذه الشقة يعود لمالك الشقة رقم 113 و 112 و 111		
6800	102	85	أسد محمود داود عاصي			ميري (وقف خاسكي سلطان)	الشقة في الجهة الشمالية الشرقية في الطابق الأرضي ولها مدخل خاص من الجهة الشمالية الشرقية ما عدا سطحها		
							سطح هذه الشقة يعود لمالك الشقة رقم 113		
8560	103	107	مسعد محمود داود عاصي			ميري (وقف خاسكي سلطان)	الشقة في الجهة الجنوبية الشرقية في الطابق الأرضي ولها مدخل خاص من الجهة الجنوبية ما عدا سطحها		
							سطح هذه الشقة يعود لمالك الشقة رقم 112 و 111		
14480	111	181	محمد داود رزق عاصي			ميري (وقف خاسكي سلطان)	الشقة في الجهة الجنوبية في الطابق الأول ما عدا سطحها		
							سطح هذه الشقة يعود لمالك السطح رقم 121		



جدول الحقوق

الأراضي المفروزة

يعلن هذا الجدول بمقتضى الفقرة 2 من المادة 11 من قانون تسوية الأراضي والمياه رقم 40 لسنة 1952

اسم البلدة : بيت لقا

مقياس الرسم 1/500

اسم المحافظة: رام الله والبيرة

رقم الحوض : 31


عدد الصفحات (15)

اسم الحوض : الدك

رقم الحي: 1

اسم الحي : الشمالي الشرقي

القيمة	الملاحظات	نوع الارض	الحصة	رقم الهوية	اسماء اصحاب الحقوق	المساحة		رقم القطعة
						د	2	
10480	الشقة الوسطى في الطابق الاول ما عدا سطحها سطح هذه الشقة يعود لمالك السطح رقم 122	ميري (وقف خاسكي سلطان)			مسعد محمود داود عاصي		131	112
10320	الشقة في الجهة الشمالية في الطابق الأول ما عدا سطحها سطح هذه الشقة يعود لمالك السطح رقم 123	ميري (وقف خاسكي سلطان)			اسد محمود داود عاصي		129	113
11920	جزء من سطح البناء في الطابق الثاني ويتبع له مضلة مساحتها 2م30 سطح البناء الذي سوف ينشأ تنظيمياً عند اكتمال البناء ملكا مشتركا للشقق والطبقات المقامة على قطعة الأرض	ميري (وقف خاسكي سلطان)			محمد داود رزق عاصي		149	121
13040	جزء من سطح البناء في الطابق الثاني ويتبع لها الغرفة المقامة عليه ومساحتها 21 متر مربع سطح البناء الذي سوف ينشأ تنظيمياً عند اكتمال البناء ملكا مشتركا للشقق والطبقات المقامة على قطعة الأرض	ميري (وقف خاسكي سلطان)			مسعد محمود داود عاصي		163	122
10320	جزء من سطح البناء في الطابق الثاني ويتبع له الغرفة والمخزن المقامان عليه ومساحتهما 23 متر مربع سطح البناء الذي سوف ينشأ تنظيمياً عند اكتمال البناء ملكا مشتركا للشقق والطبقات المقامة على قطعة الأرض	ميري (وقف خاسكي سلطان)			اسد محمود داود عاصي		129	123
15100	أرض	ميري (وقف خاسكي سلطان)	كاملاً		يعقوب اسماعيل رزق عاصي		302	114
13950	أرض	ميري (وقف خاسكي سلطان)	كاملاً	902909761	حبيب ربحي محمد عاصي		266	115
35750	أرض	ميري (وقف خاسكي سلطان)	كاملاً		محيي صبح رزق عاصي		715	116
24910	أرض ضمنها بناء	ميري (وقف خاسكي سلطان)	كاملاً		نضال محمد فرج عاصي		355	117
7150	أرض	ميري (وقف خاسكي سلطان)	كاملاً		كامل خضر فرج عاصي		143	118
41330	أرض ضمنها بناء	ميري (وقف خاسكي سلطان)	كاملاً	910435981	رشاد عباس عبد الحافظ عاصي		609	119
18890	أرض ضمنها بناء	ميري (وقف خاسكي سلطان)	كاملاً	852531284	مهاني خضر فرج عاصي		253	120
60750	أرض ضمنها بناء	ميري (وقف خاسكي سلطان)	14		عرفات أحمد محمد دار كسبية		383	121
			14		عادل أحمد محمد دار كسبية			



Land & Water Settlement Commission

هيئة تسوية الأراضي والمياه



جدول الحقوق

الأراضي المفروزة

يعلن هذا الجدول بمقتضى الفقرة 2 من المادة 11 من قانون تسوية الأراضي والمياه رقم 40 لسنة 1952

اسم البلدة : بيت لقسا

مقياس الرسم 1/500

اسم المحافظة: رام الله والبيرة

رقم الحوض : 31


عدد الصفحات (15)

اسم الحوض : الدك

رقم الحي: 1

اسم الحي : الشمالي الشرقي

رقم القطعة 2	المساحة	اسماء اصحاب الحقوق	رقم الهوية	الحصة	نوع الارض	الملاحظات	القيمه	
							د	ف
		شريف أحمد محمد دار كسبة		14				
		فارس أحمد محمد دار كسبة		14				
		علي أحمد محمد دار كسبة		14				
		محمد أحمد محمد دار كسبة		14				
		عدات أحمد محمد دار كسبة		14				
		فاطمة أحمد فرج كسبة		18				
		غالية أحمد محمد دار كسبة		7				
		علا أحمد محمد دار كسبة		7				
		سمر أحمد محمد دار كسبة		7				
		حبسة أحمد محمد دار كسبة		7				
		المجموع		144				
122	577	رمزي محمد عثمان دار عبيد		كاملاً	ميري (وقف خاسكي سلطان)	أرض ضمنها بناء	38610	
123	269	راسم جميل محمد عاصي		23400	ميري (وقف خاسكي سلطان)	أرض	13450	
		نعمان سلامة عبيد الله مفارحة		600				
		فوزي سلامة عبيد الله مفارحة		600				
		صبري سلامة عبيد الله مفارحة		600				
		ماهر سلامة عبيد الله مفارحة		600				
		مازن سلامة عبيد الله مفارحة		600				
		نعمة سلامة عبيد الله مفارحة		300				
		صبرية سلامة عبيد الله مفارحة		300				
		جمعة غزلان إسماعيل مفارحة		75				
		علاء الدين جمعة غزلان مفارحة		50				
		وسام جمعة غزلان مفارحة		50				
		صدام جمعة غزلان مفارحة		50				
		ضياء جمعة غزلان مفارحة		50				
		أفنان جمعة غزلان مفارحة		25				
		المجموع		27300				





جدول الحقوق

الأراضي المفروزة

يعلن هذا الجدول بمقتضى الفقرة 2 من المادة 11 من قانون تسوية الأراضي والمياه رقم 40 لسنة 1952

اسم البلدة : بيت لقرية

مقياس الرسم 1/500

اسم المحافظة: رام الله والبييرة

رقم الحوض : 31

عدد الصفحات (15)

اسم الحوض : الدك

رقم الحي: 1

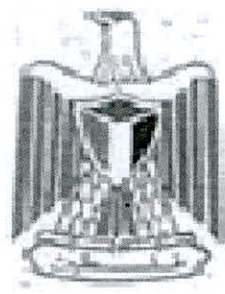
اسم الحي : الشمالي الشرقي

رقم القيمة	الملاحظات	نوع الارض	الحصة	رقم الهوية	اسماء اصحاب الحقوق	المساحة		رقم القطعة
						د	د	
95080	أرض ضمنها بناء	ميري (وقف خاسكي سلطان)	كاملاً		صبحي عيسى محمد عاصي	1	348	124
28880	أرض ضمنها بناء	ميري (وقف خاسكي سلطان)	كاملاً		محمد عيسى محمد عبيد		416	125
120190	أرض ضمنها بناء	ميري (وقف خاسكي سلطان)	كاملاً		جميل عيسى محمد عاصي	1	247	126
12750	أرض	ميري (وقف خاسكي سلطان)	18240		محمد محمود عبد حسن		255	127
			13440		فاطمة محمود عبد مفارحة			
			1992		غازي صالح محمود مفارحة			
			1992		أحمد صالح محمود مفارحة			
			1992		حمودة صالح محمود مفارحة			
			1992		سعيد صالح محمود مفارحة			
			1416		فضة صالح محمود مفارحة			
			1416		فوزية صالح محمود مفارحة			
			10800		مراد داود محمد مفارحة			
			1080		فاطمة مسعدة أحمد رمضان حسن			
			1890		عيسى عوض محمود حسن			
			1890		خالد عوض محمود حسن			
			1890		محفوظ عوض محمود حسن			
			945		خدبجة عوض محمود مفارحة			
			945		عايدة عوض محمود نجار			
			560		حليلة بكر موسى دار عاصي			
			2160		بكر موسى حسين مفارحة			
			1120		موسى بكر موسى مفارحة			
			1120		حسن بكر موسى مفارحة			
			1120		محمد بكر موسى مفارحة			
			1120		سامر بكر موسى مفارحة			
			69120		المجموع			
65280	أرض ضمنها بناء	ميري (وقف خاسكي سلطان)	كاملاً	982420721	ربحي شكري مصطفى عاصي		704	128
77490	أرض ضمنها بناء	ميري (وقف خاسكي سلطان)	كاملاً		راسم جميل محمد عاصي	1	49	129



Land & Water Settlement Comission

هيئة تسوية الأراضي والمياه



جدول الحقوق

الأراضي المفروزة

يعلن هذا الجدول بمقتضى الفقرة 2 من المادة 11 من قانون تسوية الاراضي والمياه رقم 40 لسنة 1952

اسم البلدة : بيت لقسا

مقياس الرسم 1/500

اسم المحافظة: رام الله والبيرة

رقم الحوض : 31

عدد الصفحات (15)


اسم الحوض : الدعك

رقم الحي: 1

اسم الحي : الشمالي الشرقي

القيمة	الملاحظات	نوع الارض	الحصة	رقم الهوية	اسماء اصحاب الحقوق	المساحة		رقم القطعة
						د	د	
37250	أرض ضمنها بناء	ميري (وقف خاسكي سلطان)	كاملاً		ربحي حسن مصطفى عاصي		397	130
9500	أرض	ميري (وقف خاسكي سلطان)	كاملاً	936725340	يعقوب اسماعيل رزق عاصي		190	131
42120	أرض ضمنها بناء	ميري (وقف خاسكي سلطان)	كاملاً		يوسف شحدة محمد عاصي		396	132
37030	أرض ضمنها بناء	ميري (وقف خاسكي سلطان)	كاملاً		علي شحدة محمد عاصي		383	133
32150	أرض ضمنها بناء	ميري (وقف خاسكي سلطان)	كاملاً		أحمد شحدة محمد عاصي		519	134
25220	أرض ضمنها بناء	ميري (وقف خاسكي سلطان)	كاملاً		محمود شحدة محمد عاصي		210	135
29900	أرض	ميري (وقف خاسكي سلطان)	كاملاً	982409641	خلف عثمان فرج دار عبيد		598	136
21400	أرض، لها حق مرور من القطعة رقم 138	ميري (وقف خاسكي سلطان)	2		ايباد جميل محمد مفارجة		428	137
			2		محمد جميل محمد مفارجة			
			2		محمود جميل محمد مفارجة			
			1		جهاد جميل محمد مفارجة			
			1		هبة جميل محمد مفارجة			
			8		المجموع			
21400	أرض، عليها حق مرور للقطعة رقم 137	ميري (وقف خاسكي سلطان)	كاملاً		ناصر محمد عبد مفارجة		428	138
5350	أرض ضمنها بناء	ميري (وقف خاسكي سلطان)	كاملاً		نمر جميل نمر عاصي		107	139

انتهى الحوض

القاضي/ موسى شكارنة
رئيس هيئة تسوية الأراضي والمياه