



جدول الحقوق  
الأراضي المفروزة

يعلن هذا الجدول بمقتضى الفقرة 2 من المادة 11 من قانون تسوية الاراضي والمياه رقم 40 لسنة 1952

اسم القرية : دير نظام

مقياس الرسم 1/1000

اسم المحافظة: رام الله والبيرة

رقم الحوض: 6

عدد الصفحات ( 10 )

اسم الحوض: المروج

القيمه	الملاحظات	نوع الارض	الحصة	رقم الهوية / المالك	اسماء اصحاب الحقوق	المساحة		رقم القطعة
						د	م	
41805	أرض	ميري	كاملا		رأفت حسن محمد حسن تميمي	2	787	1
23620	أرض	ميري	12	928103027	عايشة صالح محمد تميمي	2	362	2
			14	928103035	إسماعيل عبد الحفيظ إسماعيل تميمي			
			14	928103050	حسن عبد الحفيظ إسماعيل تميمي			
			14	928103076	هاشم عبد الحفيظ إسماعيل تميمي			
			14	928103092	بشار عبد الحفيظ إسماعيل التميمي			
			7	928103043	امال عبد الحفيظ إسماعيل الخطيب			
			7	928103068	دنيا عبد الحفيظ إسماعيل تميمي			
			7	928103084	ظريفة عبد الحفيظ إسماعيل الخطيب			
			7	942844879	مخلصة عبد الحفيظ إسماعيل التميمي			
			96		المجموع			
98620	أرض	ميري	11		رياد عارف محمد عبد الفتاح	9	862	3
			28		احمد سعيد إسماعيل الخطيب			
			14		خليل سعيد اسماعيل الخطيب			
			14	936458744	خليل إسماعيل عبد الحفيظ تميمي			
			7	901714394	رانده سعيد إسماعيل خطيب			
			7	415359249	جهاد سعيد إسماعيل التميمي			
			7	411670649	سائدة سعيد إسماعيل تميمي			
			88		المجموع			
20000	أرض	ميري	كاملا	928101146	انعام عبد الكريم إسماعيل تميمي	2	0	4
10460	أرض	ميري	كاملا	936726157	راسم إبراهيم العبد أبو اصبع	1	46	5



16/2/2020





جدول الحقوق  
الأراضي المفروزة

يعلن هذا الجدول بمقتضى الفقرة 2 من المادة 11 من قانون تسوية الاراضي والمياه رقم 40 لسنة 1952

اسم القرية : دير نظام

مقياس الرسم 1/1000

اسم المحافظة: رام الله والبيرة

رقم الحوض: 6

عدد الصفحات ( 10 )

اسم الحوض: المروج

القيمه	الملاحظات	نوع الارض	الحصة	رقم الهوية / المالك		اسماء اصحاب الحقوق	المساحة		رقم القطعة
				د	ف		د	م2	
8890	أرض	ميري	كاملا	936726157		راسم إبراهيم العبد أبو اصبع		889	6
8870	أرض	ميري	كاملا	936726157		راسم إبراهيم العبد أبو اصبع		887	7
7950	أرض	ميري	كاملا	936726157		راسم إبراهيم العبد أبو اصبع		795	8
7530	أرض	ميري	كاملا	936726157		راسم إبراهيم العبد أبو اصبع		753	9
7170	أرض	ميري	كاملا	936726157		راسم إبراهيم العبد أبو اصبع		717	10
25500	ارض	ميري	كاملا	975298514		محمد عبد الهادي مسعد مزهر	2	550	11
9640	ارض	ميري	كاملا	908769201		فهد فيصل محمد بدوي		964	12
9940	ارض	ميري	كاملا	911545770		يوسف حسين شكري عاصي		994	13
14437	أرض	ميري	360			عبد الكريم حسين علي الخطيب	14	437	14
			360	928105162		أحمد حسين علي خطيب			
			360	928105170		"محمود تميمي" حسين علي خطيب			
			360			حسن حسين علي الخطيب			
			180	928105147		حليمة حسين علي تميمي			
			45			يسرى محمد حسن الخطيب			
			70			حسين محمد حسين الخطيب			
			70	901123398		تحسين محمد حسين خطيب			
			70	942310061		حسام محمد حسين خطيب			
			70	921742128		وسام محمد حسين خطيب			
			35	921950523		غفران محمد حسين التميمي			
			42	907328157		عبد الله سليم حسين الخطيب			
			42	910592369		احمد سليم حسين الخطيب			



16/2/2020





جدول الحقوق  
الأراضي المفروزة

يعلن هذا الجدول بمقتضى الفقرة 2 من المادة 11 من قانون تسوية الاراضي والمياه رقم 40 لسنة 1952

اسم القرية : دير نظام

مقياس الرسم 1/1000

اسم المحافظة: رام الله والبيرة

رقم الحوض: 6

عدد الصفحات ( 10 )

اسم الحوض: المروج

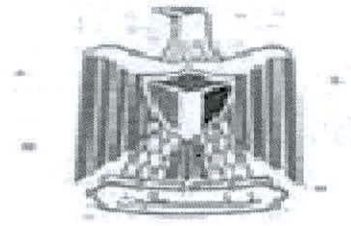
القيمة	الملاحظات	نوع الارض	الحصة	رقم الهوية / المالك	اسماء اصحاب الحقوق	المساحة		رقم القطعة
						د	م2	
			42		عبد الرحمن سليم حسين الخطيب			
			42	858583982	عبد الرحيم سليم حسين الخطيب			
			42		حسين سليم حسين الخطيب			
			42	948356332	محمد سليم حسين الخطيب			
			21	946047768	أحلام سليم حسين خطيب			
			21	858583974	خيرات سليم حسين الخطيب			
			21	921742102	صفاء سليم حسين عيسى			
			45	928117639	لايقه محمود محمد خطيب			
			2340		المجموع			
116410	أرض	ميري	7	928112911	اديب فوزي إسماعيل خطيب	11	641	15
			2	850044207	محمد إسماعيل فوزي الخطيب			
			1	922441852	منال إسماعيل فوزي تميمي			
			1	943449371	سهام إسماعيل فوزي تميمي			
			1	901413526	امل إسماعيل فوزي الخطيب			
			1	907328173	اكرام إسماعيل فوزي الخطيب			
			1		بشرى إسماعيل فوزي خطيب			
			14		المجموع			
213250	أرض	ميري	كاملا	928112911	اديب فوزي إسماعيل خطيب	21	325	16
36770	أرض	ميري	12	928105147	حليمه حسين علي تميمي	3	677	17
			14	907328165	مصطفى عمر إبراهيم التميمي			
			7	854678570	ناديه عمر إبراهيم التميمي			

أ. محمد شراكة  
ق. أ رئيس هيئة تسوية الاراضي والمياه



16/2/2020





جدول الحقوق  
الأراضي المفروزة

يعن هذا الجدول بمقتضى الفقرة 2 من المادة 11 من قانون تسوية الاراضي والمياه رقم 40 لسنة 1952

اسم القرية : دير نظام

مقياس الرسم 1/1000

اسم المحافظة: رام الله والبيرة

رقم الحوض: 6

عدد الصفحات ( 10 )

اسم الحوض: المروج

القيمه		الملاحظات	نوع الارض	الحصة	رقم الهوية / المالك	اسماء اصحاب الحقوق	المساحة		رقم القطعة
د	ف						د	م2	
				7	852404011	بيان عمر ابراهيم التميمي			
				7	415043090	ايمان عمر ابراهيم تميمي			
				7	936503408	حنان عمر ابراهيم التميمي			
				14	949799449	عبد الوهاب عمر ابراهيم التميمي			
				14	850044165	عطا الله عمر ابراهيم التميمي			
				14	853006377	فضل عمر ابراهيم التميمي			
				96		المجموع			
19890		ارض	ميري	كاملا	949799449	عبد الوهاب عمر ابراهيم التميمي	1	889	18
42620		ارض	ميري	كاملا	928113349	علي ابراهيم اسماعيل تميمي	4	262	19
1750		ارض	ميري	كاملا	901411785	مهند فرح ابراهيم تميمي	1	75	20
23740		ارض	ميري	كاملا	904014073	فوزي حسني اسماعيل تميمي	2	374	21
36030		ارض	ميري	كاملا		احمد سعيد اسماعيل الخطيب	3	603	22
26190		ارض	ميري	كاملا	980741698	ريم محمد مصطفى اعرج	1	746	23
69070		ارض	ميري	كاملا	928100726	عايشة سليمان داود مزهر	6	907	24
11170		ارض	ميري	كاملا	936726157	راسم ابراهيم العبد أبو اصبع	1	117	25
7550		ارض	ميري	كاملا	936726157	راسم ابراهيم العبد أبو اصبع		755	26
8800		ارض	ميري	كاملا	936726157	راسم ابراهيم العبد أبو اصبع		880	27
7000		ارض	ميري	كاملا	936726157	راسم ابراهيم العبد أبو اصبع		700	28
7550		ارض	ميري	كاملا	936726157	راسم ابراهيم العبد أبو اصبع		755	29
8380		ارض	ميري	كاملا	936726157	راسم ابراهيم العبد أبو اصبع		838	30
9540		ارض	ميري	كاملا	936726157	راسم ابراهيم العبد أبو اصبع		954	31





جدول الحقوق  
الأراضي المفروزة

يعلن هذا الجدول بمقتضى الفقرة 2 من المادة 11 من قانون تسوية الاراضي والمياه رقم 40 لسنة 1952

اسم القرية : دير نظام

مقياس الرسم 1/1000

اسم المحافظة: رام الله والبيرة

رقم الحوض: 6

عدد الصفحات ( 10 )

اسم الحوض: المروج


القيمة	الملاحظات		نوع الارض	الحصة	رقم الهوية / المالك	اسماء اصحاب الحقوق	المساحة		رقم القطعة
							د	م	
9140		ارض	ميري	كاملا	936726157	راسم إبراهيم العبد أبو اصبع	914	32	
8680		ارض	ميري	كاملا	936726157	راسم إبراهيم العبد أبو اصبع	868	33	
13000		ارض	ميري	كاملا	936726157	راسم إبراهيم العبد أبو اصبع	1 300	34	
10360		ارض	ميري	كاملا	936726157	راسم إبراهيم العبد أبو اصبع	1 36	35	
7060		ارض	ميري	كاملا	936726157	راسم إبراهيم العبد أبو اصبع	706	36	
7030		ارض	ميري	كاملا	936726157	راسم إبراهيم العبد أبو اصبع	703	37	
6370		ارض	ميري	كاملا	936726157	راسم إبراهيم العبد أبو اصبع	637	38	
7560		ارض	ميري	كاملا	936726157	راسم إبراهيم العبد أبو اصبع	756	39	
7360		ارض	ميري	كاملا	936726157	راسم إبراهيم العبد أبو اصبع	736	40	
8660		ارض	ميري	كاملا	936726157	راسم إبراهيم العبد أبو اصبع	866	41	
57210		ارض	ميري	9	928112911	اديب فوزي إسماعيل خطيب	3 814	42	
				2		صالح ظاهر صالح خطيب			
				2		سمير ظاهر صالح خطيب			
				2		سعد ظاهر صالح خطيب			
				1		عائشة ظاهر صالح الخطيب			
				1		سلام ظاهر صالح خطيب			
				1		فاطمة ظاهر صالح خطيب			
				18		المجموع			
49790		ارض	ميري	كاملا	939695540	طلال جوده جاد الله دبنك	4 979	43	
300390		ارض	ميري	كاملا	928101138	عادل عبد الكريم إسماعيل خطيب	20 26	44	
49140		ارض	ميري	كاملا	928113240	توفيق عبد الرازق إسماعيل تميمي	3 276	45	

أ. محمد شراكة  
ق.أ رئيس هيئة تسوية الاراضي والمياه



16/2/2020





جدول الحقوق  
الأراضي المفروزة

يعلن هذا الجدول بمقتضى الفقرة 2 من المادة 11 من قانون تسوية الاراضي والمياه رقم 40 لسنة 1952

اسم القرية : دير نظام

مقياس الرسم 1/1000

اسم المحافظة: رام الله والبيرة

رقم الحوض: 6

عدد الصفحات ( 10 )

اسم الحوض: المروج

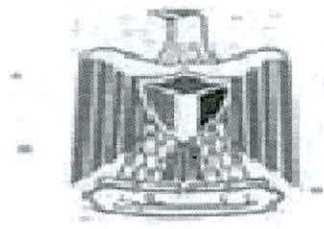
القيمة	الملاحظات	نوع الارض	الحصة	رقم الهوية / المالك		اسماء اصحاب الحقوق	المساحة		رقم القطعة
				د	ف		د	م	
28080	ارض	ميري	كاملا	928117761		يونس محمود محمد الخطيب التميمي	1	872	46
7140	ارض	ميري	كاملا	928113430		موفق فرح ابراهيم تميمي		714	47
10670	ارض	ميري	كاملا	914123443		بلال فرح ابراهيم تميمي	1	67	48
96600	ارض ضمنها بناء	ميري	كاملا	944805811		اكرم عبد الرازق اسماعيل تميمي	5	800	49
86055	ارض ضمنها بناء	ميري	كاملا	928113257		سفيان عبد الرازق اسماعيل تميمي	3	737	50
34285	ارض ضمنها بناء	ميري	كاملا	928113265		نزار عبد الرازق اسماعيل تميمي	2	35	51
58230	ارض ضمنها بناء	ميري	كاملا	928113281		مراد عبد الرازق اسماعيل تميمي	3	666	52
279285	ارض ضمنها بناء	ميري	7	928112911		اديب فوزي اسماعيل خطيب	17	454	53
			2	850044207		محمد اسماعيل فوزي الخطيب			
			1	922441852		منال اسماعيل فوزي تميمي			
			1	943449371		سهام اسماعيل فوزي تميمي			
			1	901413526		امل اسماعيل فوزي الخطيب			
			1	907328173		اكرام اسماعيل فوزي الخطيب			
			1			بشرى اسماعيل فوزي الخطيب			
			14			المجموع			
27795	ارض	ميري	كاملا	949799449		عبد الوهاب عمر ابراهيم التميمي	1	853	54
102930	ارض	ميري	850			محمود محمد حسن ذياب	6	862	55
			106	853648459		هيثم مراد علي ارحيمه			
			1402	901429126		يوسف موسى محمد الزير			
			813	954334850		نصر محمود مصطفى مزهر			
			474	928100833		عماد محمد مصطفى مظهر			

أ. محمد شراكة  
ق.أ رئيس هيئة تسوية الأراضي والمياه



16/2/2020





جدول الحقوق  
الأراضي المفروزة

يعلن هذا الجدول بمقتضى الفقرة 2 من المادة 11 من قانون تسوية الاراضي والمياه رقم 40 لسنة 1952

اسم القرية : دير نظام

مقياس الرسم 1/1000

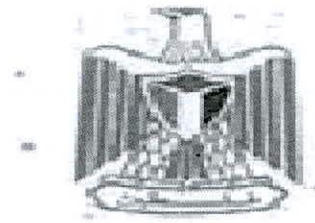
اسم المحافظة: رام الله والبيرة

رقم الحوض: 6

عدد الصفحات ( 10 )

اسم الحوض: المروج

رقم القطعة	المساحة		اسماء اصحاب الحقوق	رقم الهوية / المالك	الحصة	نوع الارض	الملاحظات	القيمه	
	د	م2						د	ف
			صفيه صالح صوفي		71				
			رولا محمود يوسف التميمي		172				
			نجية خليل عبد الوهاب تميمي		102				
			روان وليد مصطفى تميمي		181				
			رانية وليد مصطفى تميمي		181				
			لينا وليد مصطفى تميمي		181				
			احمد يوسف مصطفى مزهر		298				
			عايشه سليمان داود مزهر	928100726	848				
			يوسف محمد عبد الحي التميمي		178				
			نواف يوسف عبد الحي التميمي		82				
			عاطف يوسف عبد الحي التميمي		82				
			منى يوسف محمد التميمي		41				
			لبنى يوسف محمد التميمي		41				
			نازك يوسف محمد التميمي		41				
			ورثة نبيهه مصطفى صالح مزهر		711				
			المجموع		6855				
56	209	1	محمود صالح محمد يحيى	928110170	كاملا	ميري	ارض	18135	
57	203	1	محمد صالح محمد يحيى	928110196	كاملا	ميري	ارض	18045	
58	130	7	نذير محمد حسن تميمي	928100288	39	ميري	ارض	106950	
			أنور سلامه حسن تميمي	928105287	42				
			حسن سلامه تميمي		42				



جدول الحقوق  
الأراضي المفروزة

يعن هذا الجدول بمقتضى الفقرة 2 من المادة 11 من قانون تسوية الاراضي والمياه رقم 40 لسنة 1952

اسم القرية : دير نظام

مقياس الرسم 1/1000

اسم المحافظة: رام الله والبيرة

رقم الحوض: 6

عدد الصفحات ( 10 )

اسم الحوض: المروج

القيمه		الملاحظات	نوع الارض	الحصة	رقم الهوية / المالك	اسماء اصحاب الحقوق	المساحة		رقم القطعة
د	ف						د	م	
				42	928105204	احمد سلامة حسن تميمي			
				42	944404318	يوسف سلامة حسن تميمي			
				21	928105238	ثروة سلامة حسن تميمي			
				21	928105253	كوثر سلامه حسن تميمي			
				21	928105279	منتهى سلامه حسن تميمي			
				21	928105295	امنه سلامة حسن تميمي			
				7	910906692	ساهر زياد محمد تميمي			
				7	910912294	سامي زياد محمد تميمي			
				7	851607887	محمد زياد محمد تميمي			
				312		المجموع			
4680		ارض	ميري	كاملا	415043090	ايمان عمر ابراهيم تميمي	312		59
4680		ارض	ميري	كاملا	907328165	مصطفى عمر ابراهيم التميمي	312		60
65685		ارض ضمنها بناء	ميري	2	949799449	عبد الوهاب عمر ابراهيم التميمي	1	643	61
				1	850044165	عطا الله عمر ابراهيم التميمي			
				1	853006377	فضل عمر ابراهيم التميمي			
				4		المجموع			
53595		ارض ضمنها بناء	ميري	كاملا	928113349	علي ابراهيم اسماعيل تميمي	1	717	62
20000		ارض ضمنها بناء	ميري	كاملا	928113455	منتصر فرح ابراهيم تميمي		802	63
10640		ارض ضمنها بناء	ميري	1	901411785	مهند فرح ابراهيم تميمي		504	64
				1	914123443	بلال فرح ابراهيم تميمي			
				2		المجموع			





جدول الحقوق  
الأراضي المفروزة

يعن هذا الجدول بمقتضى الفقرة 2 من المادة 11 من قانون تسوية الاراضي والمياه رقم 40 لسنة 1952

اسم القرية : دير نظام

مقياس الرسم 1/1000

اسم المحافظة: رام الله والبيرة

رقم الحوض: 6

عدد الصفحات ( 10 )

اسم الحوض: المروج

القيمه	الملاحظات	نوع الارض	الحصة	رقم الهوية / المالك	اسماء اصحاب الحقوق	المساحة		رقم القطعة
						د	م2	
12730	ارض ضمنها بناء	ميري	كاملا	900047473	محمد فرح ابراهيم تميمي		582	65
21195	ارض	ميري	1	928113448	شرين فرح ابراهيم تميمي	1	413	66
			1	900047465	هيفاء فرح ابراهيم تميمي			
			2	928113422	هنا صالح محمد تميمي			
			1	908297211	ريم فرح ابراهيم تميمي			
			5		المجموع			
34650	ارض	ميري	كاملا	928113349	علي ابراهيم اسماعيل تميمي	2	310	67
4680	ارض	ميري	كاملا	928105147	حليمه حسين علي تميمي		312	68
4665	ارض	ميري	كاملا	854678570	ناديه عمر ابراهيم التميمي		311	69
4680	ارض	ميري	كاملا	852404011	بيان عمر ابراهيم التميمي		312	70
4680	ارض	ميري	كاملا	936503408	حنان عمر ابراهيم التميمي		312	71
18050	ارض	ميري	كاملا		خليل سعيد اسماعيل الخطيب	1	805	72
14150	ارض	ميري	كاملا		رياد عارف محمد عبد الفتاح	1	415	73
1370	ارض	ميري	كاملا	928113141	أسماء حسني اسماعيل تميمي	1	370	74
20200	ارض	ميري	كاملا		ورثة نصر حسني اسماعيل التميمي	2	20	75
25650	ارض	ميري	كاملا		ادم خطيب	2	565	76
34250	ارض	ميري	كاملا		ياسر حسني اسماعيل التميمي	3	425	77
34250	ارض	ميري	كاملا	904014073	فوزي حسني اسماعيل تميمي	3	425	78
22370	ارض	ميري	كاملا	928113190	زيد حسني اسماعيل تميمي	2	237	79
10890	ارض	ميري	كاملا	901057539	ساميه حسني اسماعيل تميمي	1	89	80
12000	ارض	ميري	كاملا	928113133	خولة حسني اسماعيل تميمي	1	200	81





جدول الحقوق  
الأراضي المفروزة

يعلن هذا الجدول بمقتضى الفقرة 2 من المادة 11 من قانون تسوية الاراضي والمياه رقم 40 لسنة 1952

اسم القرية : دير نظام

مقياس الرسم 1/1000

اسم المحافظة: رام الله والبيرة

رقم الحوض: 6

عدد الصفحات ( 10 )

اسم الحوض: المروج

القيمه	الملاحظات	نوع الارض	الحصة	رقم الهوية / المالك	اسماء اصحاب الحقوق	المساحة		رقم القطعة
						د	م2	
9000	ارض	ميري	كاملا	901714394	رائده سعيد إسماعيل خطيب		900	82
27020	ارض	ميري	كاملا	415359249	جهاد سعيد إسماعيل التميمي	2	702	83
23570	ارض ضمنها بناء	ميري	كاملا	411670649	ساندة سعيد إسماعيل تميمي		913	84
20150	ارض	ميري	كاملا	928100296	بشير محمد حسن تميمي	2	15	85
3580	ارض	ميري	كاملا	900047465	هيفاء فرح إبراهيم تميمي		358	86
3580	ارض	ميري	كاملا	928113448	شرين فرح إبراهيم تميمي		358	87
3580	ارض	ميري	كاملا	908297211	ريم فرح إبراهيم تميمي		358	88
7150	ارض	ميري	كاملا	900047473	محمد فرح إبراهيم تميمي		715	89

انتهى الحوض