

جدول الحقوق
الأراضي المفروزة

يعلن هذا الجدول بمقتضى الفقرة 2 من المادة 11 من قانون تسوية الأراضي والمياه رقم 40 لسنة 1952


مقياس الرسم 1/1000
عدد الصفحات (9)

اسم البلدة : كوبر
رقم الحوض: 24
رقم الحي: 1

اسم المحافظة: رام الله والبيرة
اسم الحوض: ابونوغل وكروم الغرابا
اسم الحي: الشمالي

القيمة	الملاحظات	نوع الارض	الحصة	رقم الهوية / المالك		اسماء اصحاب الحقوق	المساحة		رقم القطعة
				د	ف		د	م2	
39465		أرض	ميري كاملاً	957047269		مفيد علي حسين عامريه	2	631	1
52755		أرض	ميري كاملاً	901054635		نزيه علي حسين عامريه	3	517	2
10740		أرض	ميري كاملاً	900406489		سهاد تحسين حسني شاهين		716	3
10740		أرض	ميري كاملاً	901114850		ناهده تحسين حسني عامريه		716	4
8070		أرض	ميري كاملاً	914129127		جلال تحسين حسني عامريه		538	5
8070		أرض	ميري كاملاً	851125401		احمد تحسين حسني عامريه		538	6
8070		أرض	ميري كاملاً	957047236		رسمية علي حسين عامريه		538	7
8130		أرض	ميري كاملاً	914129119		جمال تحسين حسني عامريه		542	8
29910		أرض	ميري كاملاً	952026052		بهجت حسني حسين عامريه	1	994	9
31890		أرض	ميري كاملاً	952026045		بهجة حسني حسين عامرية	2	126	10
57855		أرض	ميري 29952	957041213		نصر عمر عبدالرحمن عامرية	3	857	11
			1152			ورثة وصفي أحمد محمود عبد الرحمن (عامرية)			
			5184	407212711		حسين جادالله محمد ابو الحاج			
			36288			المجموع			
14325		أرض	ميري كاملاً	913495743		محمد نصار احمد عامريه		955	12
21750		أرض	ميري كاملاً	952036168		نزار احمد محمود عامريه	1	450	13
21480		أرض	ميري 1	905612214		سهان نصار احمد زيبار	1	432	14
			1	851132472		سهى نصار احمد فحل			
			1	949981203		وفاء نصار احمد صلاح			
			1	905612206		سماهر نصار احمد عبدالرحمن			
			1	998375414		سوسن نصار احمد زيبار			
			1	853612638		كفا نصار احمد زبار			
			6			المجموع			
8400		أرض	ميري كاملاً	852454438		محمود نصار احمد عامريه		560	15
8400		أرض	ميري كاملاً	402382857		احمد نصار احمد عامريه		560	16

القاضي/ موسى شكارنة
رئيس هيئة تسوية الأراضي والمياه



جدول الحقوق
الأراضي المفروزة

يعلن هذا الجدول بمقتضى الفقرة 2 من المادة 11 من قانون تسوية الأراضي والمياه رقم 40 لسنة 1952

مقياس الرسم 1/1000

عدد الصفحات (9)

اسم البلدة : كوبر

رقم الحوض: 24

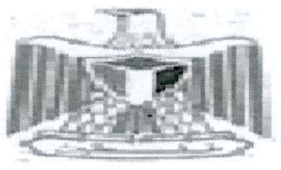
رقم الحي: 1

اسم المحافظة: رام الله والبيرة

اسم الحوض: ابونوقل وكروم الغربا

اسم الحي: الشمالي

القيمه		الملاحظات	نوع الارض	الحصة	رقم الهوية / المالك	اسماء اصحاب الحقوق	المساحة		رقم القطعة
د	ف						د	م	
8400		أرض	ميري	كاملاً	905612198	امجد نصار احمد عامريه		560	17
59700		أرض	ميري	كاملاً	999663321	سري سعد قاسم عبدالهادي	3	780	18
30945		أرض	ميري	كاملاً	080456908	رمزي اسماعيل محمود انصاري	2	063	19
13725		أرض	ميري	كاملاً	410128409	ليلي ايلاريون سليم عثمان		915	20
13845		أرض	ميري	كاملاً	410128409	ليلي ايلاريون سليم عثمان		923	21
13845		أرض	ميري	كاملاً	410128409	ليلي ايلاريون سليم عثمان		923	22
53880		أرض	ميري	كاملاً	948535414	ناجي خليل محمد بدوان	3	592	23
53085		أرض	ميري	كاملاً	415191402	خليل غالب خليل القنچ	3	539	24
17040		أرض	ميري	كاملاً	جواز سفر اردني	مشهور صقر عوض ابو عليا	1	136	25
17025		أرض	ميري	كاملاً	جواز سفر اردني	غسان صقر عوض ابو عليا	1	135	26
17040		أرض	ميري	كاملاً	جواز سفر اردني	احمد صقر عوض محمد	1	136	27
17040		أرض	ميري	كاملاً	جواز سفر اردني	عوض صقر عوض ابو عليا	1	136	28
17445		أرض	ميري	كاملاً	933536856	عرفات علي محمود فلاحين	1	163	29
15000		أرض	ميري	كاملاً	933536856	عرفات علي محمود فلاحين	1		30
15000		أرض	ميري	كاملاً	933536856	عرفات علي محمود فلاحين	1		31
15000		أرض	ميري	كاملاً	933536856	عرفات علي محمود فلاحين	1		32
15000		أرض	ميري	كاملاً	933536856	عرفات علي محمود فلاحين	1		33
15000		أرض	ميري	كاملاً	933536856	عرفات علي محمود فلاحين	1		34
15000		أرض	ميري	كاملاً	933536856	عرفات علي محمود فلاحين	1		35
15000		أرض	ميري	كاملاً	933536856	عرفات علي محمود فلاحين	1		36
107535		أرض	ميري	كاملاً	900795147	ايمن حسين خضر يوسف	7	169	37
21690		أرض	ميري	كاملاً	904317278	بسام صقر عوض ابو عليا	1	446	38
21690		أرض	ميري	كاملاً	957607799	عدنان صقر عوض ابو عليه	1	446	39
54465		أرض	ميري	كاملاً	907718225	عبدالجابر حسن عبدالجابر عبيد	3	631	40
39045		أرض	ميري	14	854859097	ابراهيم عدنان ابراهيم داريوسف	2	603	41




جدول الحقوق
الأراضي المفروزة

يعلن هذا الجدول بمقتضى الفقرة 2 من المادة 11 من قانون تسوية الاراضي والمياه رقم 40 لسنة 1952
مقياس الرسم 1/1000
عدد الصفحات (9)

اسم البلدة : كوبر
رقم الحوض: 24
رقم الحي: 1

اسم المحافظة: رام الله والبيهره
اسم الحوض: ابونوفل وكروم الغرابا
اسم الحي: الشمالي

القيمه		الملاحظات	نوع الارض	الحصة	رقم الهوية / المالك	اسماء اصحاب الحقوق	المساحة		رقم القطعة
د	ف						د	م2	
				14	859626467	محمد عدنان ابراهيم دار يوسف			
				14	402791693	محمود عدنان ابراهيم دار يوسف			
				7	423122027	سالي عدنان ابراهيم دار يوسف			
				7	407444561	سندس عدنان ابراهيم دار يوسف			
				8	901411207	وهيبه فيصل موسى دار يوسف			
				64		المجموع			
39060		أرض	ميري	14	854859097	ابراهيم عدنان ابراهيم دار يوسف	2	604	42
				14	859626467	محمد عدنان ابراهيم دار يوسف			
				14	402791693	محمود عدنان ابراهيم دار يوسف			
				7	423122027	سالي عدنان ابراهيم دار يوسف			
				7	407444561	سندس عدنان ابراهيم دار يوسف			
				8	901411207	وهيبه فيصل موسى دار يوسف			
				64		المجموع			
39060		أرض	ميري	14	854859097	ابراهيم عدنان ابراهيم دار يوسف	2	604	43
				14	859626467	محمد عدنان ابراهيم دار يوسف			
				14	402791693	محمود عدنان ابراهيم دار يوسف			
				7	423122027	سالي عدنان ابراهيم دار يوسف			
				7	407444561	سندس عدنان ابراهيم دار يوسف			
				8	901411207	وهيبه فيصل موسى دار يوسف			
				64		المجموع			
142365		أرض	ميري	1	907718225	عبدالجابر حسن عبدالجابر عبيد	9	491	44
				1	854100625	حسن عبدالله حسن خصيب			
				2		المجموع			
53860		أرض	ميري	كاملاً	918779935	نزار كمال ساري غنام	5	386	45
20170		أرض	ميري	كاملاً	جواز سفر اردني	تحسين خضر حسين علي	2	017	46



جدول الحقوق
الأراضي المفروزة


يعلن هذا الجدول بمقتضى الفقرة 2 من المادة 11 من قانون تسوية الأراضي والمياه رقم 40 لسنة 1952
مقياس الرسم 1/1000
عدد الصفحات (9)

اسم البلدة : كوبر
رقم الحوض: 24
رقم الحي: 1

اسم المحافظة: رام الله والبيرة
اسم الحوض: ابونوفل وكروم الغرابا
اسم الحي: الشمالي

القيمة	الملاحظات	نوع الارض	الحصة	رقم الهوية / المالك		اسماء اصحاب الحقوق	المساحة		رقم القطعة
				د	ف		د	م2	
18880		أرض	ميري	كاملاً	415194455	جلال محمد خليل الزبيبار	1	888	47
16000		أرض	ميري	كاملاً	414413047	حكمت محمد خليل الزبيبار	1	600	48
40340		أرض	ميري	كاملاً	948535679	محمد حسن يوسف زبيبار	4	034	49
30420		أرض	ميري	كاملاً	901409961	احمد محمد عبدالفتاح يوسف	3	042	50
46010		أرض	ميري	كاملاً	969402742	محمود عبدالرحيم محمد دار يوسف	4	601	51
57850		أرض	ميري	كاملاً		ورثة منصور خليل يوسف	5	785	52
84010		أرض	ميري	كاملاً	969402734	معروف عبدالرحيم محمد دار يوسف	8	401	53
19592		أرض	ميري	كاملاً	860073436	ابتهاج محمد عبدالفتاح وهدان	2	449	54
19112		أرض	ميري	كاملاً	910910389	فاطمة محمد عبدالفتاح دار وهدان	2	389	55
68208		أرض	ميري	كاملاً		ورثة عارف عبدالرحيم محمد دار يوسف	8	526	56
10000		أرض	ميري	كاملاً	040069486	عبدالحميد هاني عبدالحميد شويكي	1	000	57
10020		أرض	ميري	كاملاً	040069486	عبدالحميد هاني عبدالحميد شويكي	1	002	58
10000		أرض	ميري	كاملاً	040069486	عبدالحميد هاني عبدالحميد شويكي	1	000	59
10000		أرض	ميري	كاملاً	040069486	عبدالحميد هاني عبدالحميد شويكي	1	000	60
10000		أرض	ميري	كاملاً	040069486	عبدالحميد هاني عبدالحميد شويكي	1	000	61
10000		أرض	ميري	كاملاً	040069486	عبدالحميد هاني عبدالحميد شويكي	1	000	62
10000		أرض	ميري	كاملاً	040069486	عبدالحميد هاني عبدالحميد شويكي	1	000	63
10000		أرض	ميري	كاملاً	040069486	عبدالحميد هاني عبدالحميد شويكي	1	000	64
10000		أرض	ميري	كاملاً	040069486	عبدالحميد هاني عبدالحميد شويكي	1	000	65
9990		أرض	ميري	كاملاً	040069486	عبدالحميد هاني عبدالحميد شويكي		999	66
10000		أرض	ميري	كاملاً	040069486	عبدالحميد هاني عبدالحميد شويكي	1	000	67
10000		أرض	ميري	كاملاً	040069486	عبدالحميد هاني عبدالحميد شويكي	1	000	68
10000		أرض	ميري	كاملاً	040069486	عبدالحميد هاني عبدالحميد شويكي	1	000	69
10000		أرض	ميري	كاملاً	040069486	عبدالحميد هاني عبدالحميد شويكي	1	000	70
10000		أرض	ميري	كاملاً	040069486	عبدالحميد هاني عبدالحميد شويكي	1	000	71

القاضي/ موسى شكارنة
رئيس هيئة تسوية الأراضي والمياه



جدول الحقوق
الأراضي المفروزة

يعلن هذا الجدول بمقتضى الفقرة 2 من المادة 11 من قانون تسوية الأراضي والمياه رقم 40 لسنة 1952
مقياس الرسم 1/1000
عدد الصفحات (9)

اسم البلدة : كوبر
رقم الحوض: 24
رقم الحي: 1

اسم المحافظة: رام الله والبيرة
اسم الحوض: ابونوفل وكروم الغرابا
اسم الحي: الشمالي

القيمة		الملاحظات	نوع الارض	الحصة	رقم الهوية / المالك	اسماء اصحاب الحقوق	المساحة		رقم القطعة
د	ف						د	م	
18200		أرض	ميري	كاملاً	040069486	عبدالحميد هاتي عبدالحميد شويكي	1	820	72
42510		أرض	ميري	كاملاً	999439425	عبدالجابر محمد جمال الدين صرمه	4	251	73
27140		أرض	ميري	كاملاً	999439425	عبدالجابر محمد جمال الدين صرمه	2	714	74
15400		أرض	ميري	كاملاً	999439425	عبدالجابر محمد جمال الدين صرمه	1	540	75
21140		أرض	ميري	كاملاً	999439425	عبدالجابر محمد جمال الدين صرمه	2	114	76
24580		أرض	ميري	كاملاً	999439425	عبدالجابر محمد جمال الدين صرمه	2	458	77
23340		أرض	ميري	كاملاً	999439425	عبدالجابر محمد جمال الدين صرمه	2	334	78
34140		أرض	ميري	كاملاً	902919281	ابراهيم محمد ابراهيم بدوان	2	276	79
35235		أرض	ميري	كاملاً	412048092	رافت ابراهيم احمد سمور	2	349	80
79065		أرض	ميري	كاملاً	957046139	طارق ابراهيم محمود داريوسف	5	271	81
73335		أرض	ميري	كاملاً	969400928	محمد نادر محمود صلاح	4	889	82
15000		أرض	ميري	كاملاً	933536856	عرفات علي محمود فلاحين	1	000	83
15000		أرض	ميري	كاملاً	933536856	عرفات علي محمود فلاحين	1	000	84
15000		أرض	ميري	كاملاً	933536856	عرفات علي محمود فلاحين	1	000	85
15000		أرض	ميري	كاملاً	933536856	عرفات علي محمود فلاحين	1	000	86
15000		أرض	ميري	كاملاً	933536856	عرفات علي محمود فلاحين	1	000	87
10590		أرض	ميري	كاملاً	933536856	عرفات علي محمود فلاحين		706	88
14355		أرض	ميري	كاملاً	901054643	شريف علي حسين عامريه		957	89
14355		أرض	ميري	كاملاً	901054643	شريف علي حسين عامريه		957	90
14355		أرض	ميري	كاملاً	901054643	شريف علي حسين عامريه		957	91
14355		أرض	ميري	كاملاً	901054643	شريف علي حسين عامريه		957	92
36540		أرض	ميري	14	854859097	ابراهيم عدنان ابراهيم داريوسف	2	436	93
				14	859626467	محمد عدنان ابراهيم دار يوسف			
				14	402791693	محمود عدنان ابراهيم دار يوسف			
				7	423122027	سالي عدنان ابراهيم دار يوسف			

القاضي/ موسى شكارنة
رئيس هيئة تسوية الأراضي والمياه



جدول الحقوق
الأراضي المفروزة

يعلن هذا الجدول بمقتضى الفقرة 2 من المادة 11 من قانون تسوية الاراضي والمياه رقم 40 لسنة 1952
مقياس الرسم 1/1000
عدد الصفحات (9)

اسم البلدة : كوبر
رقم الحوض: 24
رقم الحي: 1

اسم المحافظة: رام الله والبيرة
اسم الحوض: ابونوفل وكروم الغرابا
اسم الحي: الشمالي

القيمة		الملاحظات	نوع الارض	الحصة	رقم الهوية / المالك	اسماء اصحاب الحقوق	المساحة		رقم القطعة
د	ف						د	م2	
				7	407444561	سندس عدنان ابراهيم دار يوسف			
				8	901411207	وهيبه فيصل موسى دار يوسف			
				64		المجموع			
36540		أرض	ميري	14	854859097	ابراهيم عدنان ابراهيم دار يوسف	2	436	94
				14	859626467	محمد عدنان ابراهيم دار يوسف			
				14	402791693	محمود عدنان ابراهيم دار يوسف			
				7	423122027	سالي عدنان ابراهيم دار يوسف			
				7	407444561	سندس عدنان ابراهيم دار يوسف			
				8	901411207	وهيبه فيصل موسى دار يوسف			
				64		المجموع			
36555		أرض	ميري	14	854859097	ابراهيم عدنان ابراهيم دار يوسف	2	437	95
				14	859626467	محمد عدنان ابراهيم دار يوسف			
				14	402791693	محمود عدنان ابراهيم دار يوسف			
				7	423122027	سالي عدنان ابراهيم دار يوسف			
				7	407444561	سندس عدنان ابراهيم دار يوسف			
				8	901411207	وهيبه فيصل موسى دار يوسف			
				64		المجموع			
70080		أرض	ميري	كاملاً	957047269	مفيد علي حسين عامريه	4	672	96
52200		أرض	ميري	كاملاً	415190271	محمد انور محمد ابو عليا	3	480	97
26070		أرض	ميري	كاملاً	901054643	شريف علي حسين عامريه	1	738	98
25965		أرض	ميري	كاملاً	901054635	نزبه علي حسين عامريه	1	731	99
55890		أرض	ميري	1	410037162	عمر محمد عبدالحافظ العبد	3	726	100
				1		احمد محمد عبدالحافظ العبد			
				1		منذر محمد عبدالحافظ العبد			
				3		المجموع			

رئيس هيئة تسوية الاراضي والمياه
القاضي/ موسى شكارنة



جدول الحقوق
الأراضي المفروزة

يعلن هذا الجدول بمقتضى الفقرة 2 من المادة 11 من قانون تسوية الاراضي والمياه رقم 40 لسنة 1952

اسم البلدة : كوبر
رقم الحوض: 24
رقم الحي: 1


مقياس الرسم 1/1000
عدد الصفحات (9)

اسم المحافظة: رام الله والبيرة
اسم الحوض: ابونوفل وكروم الغرابا
اسم الحي: الشمالي

القيمة		الملاحظات	نوع الارض	الحصة	رقم الهوية / المالك	اسماء اصحاب الحقوق	المساحة		رقم القطعة
د	ف						د	م	
11500		أرض	ميري	كاملاً	901054635	نزيه علي حسين عامريه	1	150	101
14900		أرض	ميري	كاملاً	415190271	محمد انور محمد ابو عليا	1	490	102
21320		أرض	ميري	كاملاً	957047251	رسمي علي حسين عامريه	2	132	103
21320		أرض	ميري	كاملاً	957047251	رسمي علي حسين عامريه	2	132	104
33520		أرض	ميري	5032	414492173	سامر انور محمد ابو عليا	3	352	105
				120		عبدالله جميل عبداللطيف بدوان			
				120		جادالله جميل عبداللطيف بدوان			
				120		عبدالساتر جميل عبداللطيف بدوان			
				120		حمدالله جميل عبداللطيف بدوان			
				15		يسرى ابراهيم بدوان			
				35		محمد عبدالكريم جميل بدوان			
				35		عزيز عبدالكريم جميل بدوان			
				35		شادي عبدالكريم جميل بدوان			
				5632		المجموع			
27560		أرض	ميري	4928	906305008	نشات فرحات خضر بدوان	2	756	106
				120		عبدالله جميل عبداللطيف بدوان			
				120		جادالله جميل عبداللطيف بدوان			
				120		عبدالساتر جميل عبداللطيف بدوان			
				120		حمدالله جميل عبداللطيف بدوان			
				104		عزيزة جميل عبداللطيف بدوان			
				15		يسرى ابراهيم بدوان			
				35		محمد عبدالكريم جميل بدوان			
				35		عزيز عبدالكريم جميل بدوان			
				35		شادي عبدالكريم جميل بدوان			
				5632		المجموع			

دولة فلسطين
رئيس هيئة تسوية الاراضي والمياه
القاضي/ موسى شكارنة
١٦
٢٠١٩

رئيس هيئة تسوية الاراضي والمياه



جدول الحقوق
الأراضي المفروزة

يعلن هذا الجدول بمقتضى الفقرة 2 من المادة 11 من قانون تسوية الأراضي والمياه رقم 40 لسنة 1952

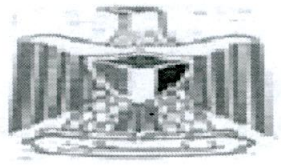
مقياس الرسم 1/1000
عدد الصفحات (9)

اسم البلدة : كوبر
رقم الحوض: 24
رقم الحي: 1

اسم المحافظة: رام الله والبيرة
اسم الحوض: ابونوفل وكروم الغرابا
اسم الحي: الشمالي

القيمه		الملاحظات	نوع الارض	الحصة	رقم الهوية / المالك	اسماء اصحاب الحقوق	المساحة		رقم القطعة
د	ف						د	م2	
3410		أرض	ميري	4928	965124811	محمد فرحات خضر بدوان	341	107	
				120		عبدالله جميل عبداللطيف بدوان			
				120		جادالله جميل عبداللطيف بدوان			
				120		عبدالساتر جميل عبداللطيف بدوان			
				120		حمدالله جميل عبداللطيف بدوان			
				104		عزيزة جميل عبداللطيف بدوان			
				15		يسرى ابراهيم بدوان			
				35		محمد عبدالكريم جميل بدوان			
				35		عزيز عبدالكريم جميل بدوان			
				35		شادي عبدالكريم جميل بدوان			
				5632		المجموع			
40010		أرض	ميري	1		مفيده قاسم خضر ذياب	4	108	
				1	080537053	دولت قاسم خضر عليان			
				1	080537087	ماجده قاسم خضر حلايقه			
				1	080537095	نهله قاسم خضر اعبيد			
				1		ورثة زهره قاسم خضر			
				5		المجموع			
34520		أرض	ميري	كاملاً		ورثة عطا خضر قاسم ابو عليا	3	109	
22270		أرض	ميري	4928	969400811	رامي فرحات خضر بدوان	2	110	
				120		عبدالله جميل عبداللطيف بدوان			
				120		جادالله جميل عبداللطيف بدوان			
				120		عبدالساتر جميل عبداللطيف بدوان			
				120		حمدالله جميل عبداللطيف بدوان			
				104		عزيزة جميل عبداللطيف بدوان			
				15		يسرى ابراهيم بدوان			

القاضي/ موسى شكارنة
رئيس هيئة تسوية الأراضي والمياه



جدول الحقوق
الأراضي المفروزة

يعلن هذا الجدول بمقتضى الفقرة 2 من المادة 11 من قانون تسوية الأراضي والمياه رقم 40 لسنة 1952
مقياس الرسم 1/1000
عدد الصفحات (9)

اسم البلدة : كوبر
رقم الحوض: 24
رقم الحي: 1

اسم المحافظة: رام الله والبيرة
اسم الحوض: ابونوفل وكروم الغرابا
اسم الحي: الشمالي

القيمة		الملاحظات	نوع الارض	الحصة	رقم الهوية /	اسماء اصحاب الحقوق	المساحة		رقم
د	ف				المالك		د	م	القطعة
				35		محمد عبدالكريم جميل بدوان			
				35		عزيز عبدالكريم جميل بدوان			
				35		شادي عبدالكريم جميل بدوان			
				5632		المجموع			
26680		أرض	ميري	كاملاً	959256678	محمود فرح خضر ابو عليا	2	668	111

انتهى الحوض

دولة فلسطين
رئيس هيئة تسوية الأراضي والمياه
القاضي / موسى شكارنة
16 10 2019