

جدول الحقوق

الأراضي المفروزة

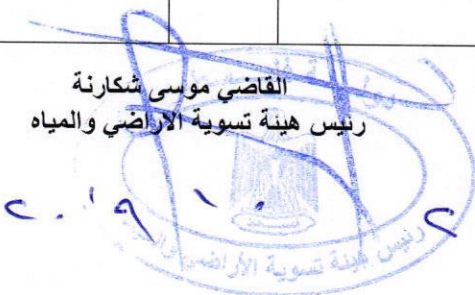
يعلن هذا الجدول بمقتضى الفقرة 2 من المادة 11 من قانون تسوية الأراضي والمياه رقم 40 لسنة 1952


اسم البلدة : بني زيد الغربية حدير غسانة  
رقم الحوض: 37

مقياس الرسم: 1/1000  
عدد الصفحات: (9)

اسم المحافظة: رام الله والبيهره  
اسم الحوض: واد مسيتا

رقم القطعة	المساحة		اسماء اصحاب الحقوق	رقم الهوية المالك	الحصة	نوع الارض	الملاحظات	القيمه	
	د	م2						د	ف
1	2	260	محمد شوقي احمد منصور	415186576	كاملا	وقف خليل الرحمن	ارض		4520
2	1	404	بلال جمال خضر مسحل	958721508	كاملا	وقف خليل الرحمن	ارض		11232
3	8	429	سمير محمد عبد السلام البرغوثي		1	وقف خليل الرحمن	ارض		67432
			محمد سامح " محمد عبد السلام برغوثي	983521220	5				
			ورثه نجيبه داود علي الشعبي		6				
			المجموع		12				
4	1	222	ورثه يوسف محمود يوسف شعبي		كاملا	وقف خليل الرحمن	ارض		9776
5		421	ورثه محمد جمعة محمد شعبي		كاملا	وقف خليل الرحمن	ارض		3368
6	2	784	غزالة محمود محمد شعبي		146	وقف خليل الرحمن	ارض		11136
			فاند عبدالكريم خضر شعبي		168				
			عدلي عبدالكريم خضر شعبي		168				
			جمال الدين عبدالكريم خضر شعبي		168				
			وهبي عبدالكريم خضر شعبي		168				
			عائده عبدالكريم خضر شعبي		84				
			مهى عبدالكريم خضر شعبي		84				
			رضا مصطفى راجح شعبي		21				
			مصطفى رضا مصطفى شعبي		14				
			جمال رضا مصطفى شعبي		14				
			روان رضا مصطفى شعبي		7				
			رؤى رضا مصطفى شعبي		7				
			رغد رضا مصطفى شعبي		7				
			المجموع		1056				
7		452	نشيطه سعيد عثمان صالح	991490749	كاملا	وقف خليل الرحمن	ارض		1808
8	2	400	نشيطه سعيد عثمان صالح	991490749	كاملا	وقف خليل الرحمن	ارض		19200
9	1	373	نشيطه سعيد عثمان صالح	991490749	كاملا	وقف خليل الرحمن	ارض		5492
10	2	188	سامي مصطفى عبدالله ريماي	996451845	10	وقف خليل الرحمن	ارض		8752
			اسامة مصطفى عبدالله الريماوي		10				
			حسام مصطفى عبد الله الريماوي	412127185	10				
			زكي مصطفى عبدالله الريماوي		10				
			عطاف مصطفى عبدالله الريماوي		5				
			عفاف مصطفى عبدالله الريماوي		5				
			ناجي صافي مصطفى عبدالله الريماوي		2				
			عصام صافي مصطفى عبدالله الريماوي		2				
			ظافر صافي مصطفى عبدالله الريماوي		2				






جدول الحقوق  
الأراضي المفروزة

يعلن هذا الجدول بمقتضى الفقرة 2 من المادة 11 من قانون تسوية الأراضي والمياه رقم 40 لسنة 1952  
اسم المحافظة: رام الله والبيرة  
اسم الحوض: واد مسيتا  
اسم البلدة: بني زيد الغربية - دير غسانة  
مقياس الرسم: 1/1000  
عدد الصفحات: (9)  
رقم الحوض: 37

رقم القطعة	المساحة		اسماء اصحاب الحقوق	رقم الهوية	الحصة	نوع	الملاحظات	القيمة	رقم
	د	م2		المالك		الارض		ف	
			ايمن صافي مصطفى عبدالله الريماوي		2				
			سمر صافي مصطفى عبدالله الريماوي		1				
			سناء صافي مصطفى عبدالله الريماوي		1				
			المجموع		60				
1160		290	هيثم مصباح حسن ريماوي	925062523	9090328	وقف خليل الرحمن	ارض		
			سكينه حسن عبدالله الريماوي		1132560				
			ورثة فاطمه حسن عبدالله الريماوي		868776				
			مصباح حسن عبدالله الريماوي		2265120				
			جميل حسن عبدالله الريماوي		2265120				
			المجموع		15621904				
5096		274	جاسر علي داود الشعبي		448	وقف خليل الرحمن	ارض		
			داود علي داود الشعبي		448				
			جهاد علي داود الشعبي		448				
			تيسير علي داود الشعبي	978825438	448				
			ميسره علي داود الشعبي		448				
			وصفيه علي داود برغوثي		384				
			سميه علي داود الشعبي		384				
			رسميه علي داود الشعبي		384				
			ميسر مصطفى الخطيب		56				
			عائد ناظر علي شعبي		98				
			علي ناظر علي شعبي		98				
			سوسن ناظر علي شعبي		49				
			دولت ناظر علي شعبي		49				
			سهى ناظر علي شعبي		49				
			سماح ناظر علي شعبي		49				
			المجموع		3840				
3556		889	سماح فريد محمد خليل	910915370	كاملا	وقف خليل الرحمن	ارض		
14116		529	هزاع سليمان سلامة الشعبي	410418776	كاملا	وقف خليل الرحمن	ارض		
3136		784	كمال "محمد مسعود" عثمان شعبي	932450232	كاملا	وقف خليل الرحمن	ارض		
10000		500	غزالة محمود محمد شعبي		146	وقف خليل الرحمن	ارض		
			فاند عبدالكريم خضر شعبي		168				
			عدلي عبدالكريم خضر شعبي		168				
			جمال الدين عبدالكريم خضر شعبي		168				




جدول الحقوق  
الأراضي المفروزة

يعلن هذا الجدول بمقتضى الفقرة 2 من المادة 11 من قانون تسوية الأراضي والمياه رقم 40 لسنة 1952  
اسم المحافظة: رام الله والبيهره  
اسم الحوض: واد مسيتا  
اسم البلدة: بني زيد الغربية - دير غسانة  
مقياس الرسم: 1/1000  
عدد الصفحات: (9)

رقم الحوض: 37


رقم القطعة	المساحة		اسماء اصحاب الحقوق	رقم الهوية المالك	الحصة	نوع الارض	الملاحظات	القيمة	
	د	م2						د	ف
			وهبي عبدالكريم خضر شعبي		168				
			عانده عبدالكريم خضر شعبي		84				
			مهى عبدالكريم خضر شعبي		84				
			رضا مصطفى راجح شعبي		21				
			مصطفى رضا مصطفى شعبي		14				
			جمال رضا مصطفى شعبي		14				
			روان رضا مصطفى شعبي		7				
			روى رضا مصطفى شعبي		7				
			رغد رضا مصطفى شعبي		7				
			المجموع		1056				
7626			سامي مصطفى عبدالله ريماي	996451845	10	وقف خليل الرحمن	ارض		
			اسامة مصطفى عبدالله الريماوي		10				
			حسام مصطفى عبد الله الريماوي	412127185	10				
			زكي مصطفى عبدالله الريماوي		10				
			عطاف مصطفى عبدالله الريماوي		5				
			عفاف مصطفى عبدالله الريماوي		5				
			ناجي صافي مصطفى عبدالله الريماوي		2				
			عصام صافي مصطفى عبدالله الريماوي		2				
			ظافر صافي مصطفى عبدالله الريماوي		2				
			ايمن صافي مصطفى عبدالله الريماوي		2				
			سمر صافي مصطفى عبدالله الريماوي		1				
			سناء صافي مصطفى عبدالله الريماوي		1				
			المجموع		60				
17612			جاسر علي داود الشعبي		448	وقف خليل الرحمن	ارض		
			داود علي داود الشعبي		448				
			جهاد علي داود الشعبي		448				
			تيسير علي داود الشعبي	978825438	448				
			ميسره علي داود الشعبي		448				
			وصفيه علي داود برغوثي		384				
			سميه علي داود الشعبي		384				
			رسميه علي داود الشعبي		384				
			ميسر مصطفى الخطيب		56				
			عاند ناظر علي شعبي		98				



جدول الحقوق  
الأراضي المفروزة

يعلن هذا الجدول بمقتضى الفقرة 2 من المادة 11 من قانون تسوية الأراضي والمياه رقم 40 لسنة 1952  
اسم المحافظة: رام الله والبيرة  
اسم الحوض: واد مسينا  
مقياس الرسم: 1/1000  
عدد الصفحات: (9)  
اسم البلدة: بني زيد الغربية - دير غسانة  
رقم الحوض: 37

رقم القطعة	المساحة		اسماء اصحاب الحقوق	رقم الهوية المالك	الحصة	نوع الارض	الملاحظات	القيمة	
	د	م2						د	ف
			علي ناظر علي شعبي		98				
			سوسن ناظر علي شعبي		49				
			دولت ناظر علي شعبي		49				
			سهى ناظر علي شعبي		49				
			سماح ناظر علي شعبي		49				
			المجموع		3840				
19	839		فتحي احمد محمد حسن	415191352	135	وقف خليل الرحمن	ارض	3356	
			محمد احمد محمد حسن		90				
			حسين احمد محمد حسن		90				
			خيريه احمد محمد حسن		45				
			احمد فهيم احمد حسن		20				
			عاصم فهيم احمد حسن		20				
			ايمان فهيم احمد حسن		10				
			اسماء فهيم احمد حسن		10				
			منى فهيم احمد حسن		10				
			علا فهيم احمد حسن		10				
			رندة فهيم احمد حسن		10				
			عفو فخري يوسف البرغوثي		18				
			علاء فخري يوسف البرغوثي		18				
			امال فخري يوسف البرغوثي		9				
			المجموع		495				
20	770	2	فتحي احمد محمد حسن	415191352	135	وقف خليل الرحمن	ارض	5540	
			محمد احمد محمد حسن		90				
			حسين احمد محمد حسن		90				
			خيريه احمد محمد حسن		45				
			احمد فهيم احمد حسن		20				
			عاصم فهيم احمد حسن		20				
			ايمان فهيم احمد حسن		10				
			اسماء فهيم احمد حسن		10				
			منى فهيم احمد حسن		10				
			علا فهيم احمد حسن		10				
			رندة فهيم احمد حسن		10				
			عفو فخري يوسف البرغوثي		18				




جدول الحقوق  
الأراضي المفروزة

يعلن هذا الجدول بمقتضى الفقرة 2 من المادة 11 من قانون تسوية الأراضي والمياه رقم 40 لسنة 1952  
اسم المحافظة: رام الله والبيرة  
اسم الحوض: واد مسيتا  
مقياس الرسم: 1/1000  
عدد الصفحات: (9)  
اسم البلدة: بني زيد الغربية - دير غسانة  
رقم الحوض: 37

رقم القطعة	المساحة		اسماء اصحاب الحقوق	رقم الهوية	الحصة	نوع	الملاحظات	القيمة	رقم الحوض
	د	م2		المالك		الارض		ف	
			علاء فخري يوسف البرغوثي		18				
			امال فخري يوسف البرغوثي		9				
			المجموع		495				
21	18	696	محمد محمود ابراهيم مصلح	967140831	كاملا	وقف خليل الرحمن	ارض	37352	
22	2	704	عزت صالح محمد شعبي	991276171	1	وقف خليل الرحمن	ارض	10816	
			عدنان عبد الكريم محمد شعبي	943352765	1				
			المجموع		2				
23	1	455	سعاده عبد الرحمن عمر شعبي	978810158	كاملا	وقف خليل الرحمن	ارض	2910	
24	4	406	عزت صالح محمد شعبي	991276171	1	وقف خليل الرحمن	ارض	8812	
			عدنان عبد الكريم محمد شعبي	943352765	1				
			المجموع		2				
25	7	951	غزالة محمود محمد شعبي		146	وقف خليل الرحمن	ارض	31804	
			فاند عبد الكريم خضر شعبي		168				
			عدلي عبد الكريم خضر شعبي		168				
			جمال الدين عبد الكريم خضر شعبي		168				
			وهبي عبد الكريم خضر شعبي		168				
			عانده عبد الكريم خضر شعبي		84				
			مهي عبد الكريم خضر شعبي		84				
			رضا مصطفى راجح شعبي		21				
			مصطفى رضا مصطفى شعبي		14				
			جمال رضا مصطفى شعبي		14				
			روان رضا مصطفى شعبي		7				
			روى رضا مصطفى شعبي		7				
			رغد رضا مصطفى شعبي		7				
			المجموع		1056				
26	3	699	عطاف مصطفى عبد الله الريماوي	412075830	10	وقف خليل الرحمن	ارض	14796	
			راند عمر حمد الريماوي		14				
			رياض عمر حمد الريماوي		14				
			سحر عمر حمد ريماوي	411720873	7				
			عماد عمر حمد ريماوي		14				
			اميره عمر حمد ريماوي		7				
			مجدي عمر حمد الريماوي	412063729	14				
			عصام صافي مصطفى ريماوي	991215955	240				







جدول الحقوق  
الأراضي المفروزة

يعلن هذا الجدول بمقتضى الفقرة 2 من المادة 11 من قانون تسوية الأراضي والمياه رقم 40 لسنة 1952  
اسم المحافظة: رام الله والبيرة  
اسم الحوض: واد مسيتا  
اسم البلدة: بني زيد الغربية - دير غسانة  
مقياس الرسم: 1/1000  
عدد الصفحات: (9)

رقم الحوض: 37

رقم القطعة	المساحة		اسماء اصحاب الحقوق	رقم الهوية المالك	الحصة	نوع الارض	الملاحظات	القيمة	
	د	م						د	ف
			بسام صلاح الدين حمد ريمائي		16				
			باسل صلاح الدين حمد ريمائي		16				
			بهاء صلاح الدين حمد ريمائي		16				
			اياد صلاح الدين حمد ريمائي		16				
			سامر صلاح الدين حمد ريمائي		16				
			المجموع		400				
8688	2	172	عرفات جبر اسماعيل برغوثي	991276411	كاملا	وقف خليل الرحمن	ارض		
12632	6	286	ورثه وصفي محمد عثمان الريماوي		كاملا	وقف خليل الرحمن	ارض		
7396	3	698	عطاف مصطفى عبد الله الريماوي	412075830	10	وقف خليل الرحمن	ارض		
			راند عمر حمد الريماوي		14				
			رياض عمر حمد الريماوي		14				
			سحر عمر حمد ريمائي	411720873	7				
			عماد عمر حمد ريمائي		14				
			اميره عمر حمد ريمائي		7				
			مجدي عمر حمد الريماوي	412063729	14				
			عصام صافي مصطفى ريمائي	991215955	240				
			بسام صلاح الدين حمد ريمائي		16				
			باسل صلاح الدين حمد ريمائي		16				
			بهاء صلاح الدين حمد ريمائي		16				
			اياد صلاح الدين حمد ريمائي		16				
			سامر صلاح الدين حمد ريمائي		16				
			المجموع		400				
42288	10	572	غزالة محمود محمد شعبي		146	وقف خليل الرحمن	ارض		
			فاند عبدالكريم خضر شعبي		168				
			عدلي عبدالكريم خضر شعبي		168				
			جمال الدين عبدالكريم خضر شعبي		168				
			وهبي عبدالكريم خضر شعبي		168				
			عانده عبدالكريم خضر شعبي		84				
			مهي عبدالكريم خضر شعبي		84				
			رضا مصطفى راجح شعبي		21				
			مصطفى رضا مصطفى شعبي		14				
			جمال رضا مصطفى شعبي		14				
			روان رضا مصطفى شعبي		7				






جدول الحقوق  
الأراضي المفروزة

يعلن هذا الجدول بمقتضى الفقرة 2 من المادة 11 من قانون تسوية الأراضي والمياه رقم 40 لسنة 1952  
اسم المحافظة: رام الله والبيرة  
اسم الحوض: واد مسينا  
اسم البلدة: بني زيد الغربية - دير غسانة  
مقياس الرسم: 1/1000  
عدد الصفحات: (9)  
رقم الحوض: 37

رقم القطعة	المساحة		اسماء اصحاب الحقوق	رقم الهوية	الحصة	نوع الارض	الملاحظات	القيمة	رقم
	د	م		المالك				ف	
			روى رضا مصطفى شعبي		7				
			رغد رضا مصطفى شعبي		7				
			المجموع		1056				
31	276	16	محمد عبد الرزاق مصطفى ضميره	911345312	كاملا	وقف خليل الرحمن	ارض	32552	
32	200	3	وفاء عطا محمود حواش		1	وقف خليل الرحمن	ارض	6400	
			امال عطا محمود البرغوثي		1				
			ريم عطا محمود البرغوثي		1				
			نهيل عطا محمود البرغوثي		1				
			نجوى عطا محمود البرغوثي		1				
			محمد عطا محمود البرغوثي		2				
			محمود عطا محمود البرغوثي		2				
			الهام عطا محمود البرغوثي		1				
33	274		هيثم مصباح حسن ريماي	925062523	9090328	وقف خليل الرحمن	ارض	548	
			سكينه حسن عبدالله الريماوي		1132560				
			ورثة فاطمه حسن عبدالله الريماوي		868776				
			مصباح حسن عبدالله الريماوي		2265120				
			جميل حسن عبدالله الريماوي		2265120				
			المجموع		15621904				
34	740	18	مازن محمود عبد الهادي شامية	924442056	كاملا	وقف خليل الرحمن	ارض	37480	
35	37	2	رجاني حمد عبد الله ريماي	996451977	كاملا	وقف خليل الرحمن	ارض	3968	
36	289	1	سامي حسن سليمان شعبي	932450703	كاملا	وقف خليل الرحمن	ارض	2578	
37	680		سامي حسن سليمان شعبي	932450703	كاملا	وقف خليل الرحمن	ارض	1360	
38	818		سامي حسن سليمان شعبي	932450703	كاملا	وقف خليل الرحمن	ارض	1636	
39	659		سامي حسن سليمان شعبي	932450703	كاملا	وقف خليل الرحمن	ارض	1318	
40	452	1	سامي حسن سليمان شعبي	932450703	كاملا	وقف خليل الرحمن	ارض	2904	
41	417	1	سلمان حسن سلمان شعبي	932450752	كاملا	وقف خليل الرحمن	ارض	2834	
42	92	1	ورثة نظيرة محمود محمد شعبي		1	وقف خليل الرحمن	ارض	1784	
			غزاله محمود محمد شعبي		1				
			نظميه محمود محمد شعبي		1				
			المجموع		3				
43	900	2	طارق جمعه محمد الشعبي	415187632	كاملا	وقف خليل الرحمن	ارض	23200	
44	597	1	عبد الفتاح اسماعيل ابراهيم دغره	938836350	كاملا	وقف خليل الرحمن	ارض	8776	
45	593	1	جواد جمعه محمد الشعبي		كاملا	وقف خليل الرحمن	ارض	11148	




جدول الحقوق  
الأراضي المفروزة

يعلن هذا الجدول بمقتضى الفقرة 2 من المادة 11 من قانون تسوية الاراضي والمياه رقم 40 لسنة 1952  
اسم المحافظة: رام الله والبيرة  
اسم الحوض: واد مسيتا  
مقياس الرسم: 1/1000  
عدد الصفحات: (9)  
اسم البلدة: بني زيد الغربية - دير غسانة  
رقم الحوض: 37

رقم القطعة	المساحة		اسماء اصحاب الحقوق	رقم الهوية	الحصة	نوع الارض	الملاحظات	القيمة	رقم الحوض
	د	م		المالك				ف	
46	321		ورثة محمد جمعه محمد الشعيبي		كاملا	وقف خليل الرحمن	ارض		2568
47	377		امل جمعه محمد الشعيبي		كاملا	وقف خليل الرحمن	ارض		3016
48	904		ورثة محمد جمعه محمد الشعيبي		كاملا	وقف خليل الرحمن	ارض		3616
49	021	2	سوزان جمعة محمد الشعيبي		كاملا	وقف خليل الرحمن	ارض		8084
50	175	2	سوسن جمعة محمد شعيبي	941671885	كاملا	وقف خليل الرحمن	ارض		8700
51	504	24	جاسر علي داود الشعيبي		448	وقف خليل الرحمن	ارض		51042
			داود علي داود الشعيبي		448				
			جهاد علي داود الشعيبي		448				
			تيسير علي داود الشعيبي		448				
			ميسره علي داود الشعيبي		448				
			وصفيه علي داود برغوثي	950172726	384				
			سميه علي داود الشعيبي		384				
			رسميه علي داود الشعيبي		384				
			ميسر مصطفى الخطيب		56				
			عائد ناظر علي شعيبي		98				
			علي ناظر علي شعيبي		98				
			سوسن ناظر علي شعيبي		49				
			دولت ناظر علي شعيبي		49				
			سهى ناظر علي شعيبي		49				
			سماح ناظر علي شعيبي		49				
			المجموع		3840				
52	376		جاسر علي داود الشعيبي		448	وقف خليل الرحمن	ارض		752
			داود علي داود الشعيبي		448				
			جهاد علي داود الشعيبي		448				
			تيسير علي داود الشعيبي		448				
			ميسره علي داود الشعيبي		448				
			وصفيه علي داود برغوثي	950172726	384				
			سميه علي داود الشعيبي		384				
			رسميه علي داود الشعيبي		384				
			ميسر مصطفى الخطيب		56				
			عائد ناظر علي شعيبي		98				
			علي ناظر علي شعيبي		98				
			سوسن ناظر علي شعيبي		49				





جدول الحقوق  
الأراضي المفروزة

يعلن هذا الجدول بمقتضى الفقرة 2 من المادة 11 من قانون تسوية الأراضي والمياه رقم 40 لسنة 1952  
اسم المحافظة: رام الله والبيرة  
اسم الحوض: واد مسيتا  
مقياس الرسم: 1/1000  
عدد الصفحات: (9)  
اسم البلدة: بني زيد الغربية - دير غسانة  
رقم الحوض: 37

رقم القطعة	المساحة		اسماء اصحاب الحقوق	رقم الهوية	الحصة	نوع	الملاحظات	القيمة	رقم الحوض
	د	م2		المالك		الارض		ف	
			دولت ناظر علي شعبي		49				
			سهى ناظر علي شعبي		49				
			سماح ناظر علي شعبي		49				
			المجموع		3840				
16664	2	83	غزالة محمود محمد شعبي		146	وقف خليل الرحمن	ارض		
			فاند عبدالكريم خضر شعبي		168				
			عدلي عبدالكريم خضر شعبي		168				
			جمال الدين عبدالكريم خضر شعبي		168				
			وهبي عبدالكريم خضر شعبي		168				
			عانده عبدالكريم خضر شعبي		84				
			مهى عبدالكريم خضر شعبي		84				
			رضا مصطفى راجح شعبي		21				
			مصطفى رضا مصطفى شعبي		14				
			جمال رضا مصطفى شعبي		14				
			روان رضا مصطفى شعبي		7				
			روى رضا مصطفى شعبي		7				
			رغد رضا مصطفى شعبي		7				
			المجموع		1056				
3464		866	عبد السلام حسن سليمان شعبي	932450794	كاملا	وقف خليل الرحمن	ارض		
1168		582	محمد سامح " محمد عبد السلام برغوثي	983521220	4	وقف خليل الرحمن	ارض		
			احمد سعيد فؤاد عنبتاوي	988274312	2				
			ليلي عبد المعطي محمد الصالح		1				
			المجموع		7				
4179		597	جواد جمعه محمد الشعبي		كاملا	وقف خليل الرحمن	ارض		
4179		597	عبد الفتاح اسماعيل ابراهيم دغره	938836350	كاملا	وقف خليل الرحمن	ارض		

انتهى الحوض

القاضي موسى شكارنة  
رئيس هيئة تسوية الأراضي والمياه