

جدول الحقوق  
الأراضي المفروزة

يعلن هذا الجدول بمقتضى الفقرة 2 من المادة 11 من قانون تسوية الاراضي والمياه رقم 40 لسنة 1952

اسم القرية : راس كركر

مقياس الرسم 1/1000

اسم المحافظة: رام الله والبيهر

رقم الحوض: 2

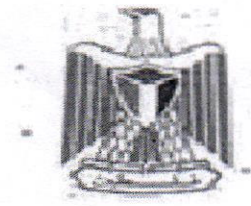
عدد الصفحات ( 11 )

اسم الحوض: المنزلة

القيمة		الملاحظات	نوع الارض	الحصة	رقم الهوية / المالك	اسماء اصحاب الحقوق	المساحة		رقم القطعة
د	ف						د	م	
2705		ارض	ميري	كاملاً	971079694	تهاني علي ابراهيم سمحان	541		1
10195		ارض	ميري	كاملاً	971079694	تهاني علي ابراهيم سمحان	2	039	2
7500		ارض	ميري	كاملاً	969530872	سفيان عبدالله جودت ابو فخيده	1	500	3
12960		ارض	ميري	كاملاً	410412704	ميسر عبدالله جودت فخيده	2	592	4
13128		ارض	ميري	كاملاً	945728525	سميه عبدالله جودت فخيده	2	624	5
5965		ارض	ميري	كاملاً	جواز سفر برازيلي	محمد عبدالله جودت	1	193	6
7420		ارض	ميري	كاملاً	969526169	محمد عبدالرحمن محمد ابو فخيده	1	484	7
10730		ارض	ميري	كاملاً		فاطمة بنت سويلم النادي	2	146	8
4850		ارض	ميري	كاملاً	977525138	صبحي عوض حسين عوض الله		970	9
21885		ارض	ميري	كاملاً	969526763	ياسين حسن عيسى ابو فخيده	4	377	10
1750		ارض	ميري	كاملاً	969520477	فاطمة هاشم نبهان سمحان		350	11
3910		ارض	ميري	كاملاً	977525138	صبحي عوض حسين عوض الله		782	12
35945		ارض	ميري	كاملاً	969526763	ياسين حسن عيسى ابو فخيده	7	189	13
8490		ارض	ميري	كاملاً	910590728	فهد وليد حسن سمحان	1	698	14
41000		ارض	ميري	كاملاً	853999803	هيا عبد الله محمد نوفل	8	200	15
9190		ارض	ميري	كاملاً	969525336	محمود صالح رمضان نوفل	1	838	16
9200		ارض	ميري	كاملاً	969525369	عماد صالح رمضان نوفل	1	840	17
8965		ارض	ميري	كاملاً	969526169	محمد عبدالرحمن محمد ابو فخيده	1	793	18
8220		ارض	ميري	كاملاً	901185512	محمود راجح موسى دار سمحان	1	644	19
4715		ارض	ميري	كاملاً	968601120	فاطمة بشاره عيسى فخيده		943	20
17270		ارض	ميري	كاملاً	968603977	سليمان علي محمد فخيده	3	454	21

أ.محمد شراكة

رئيس هيئة تسوية الأراضي والمياه



جدول الحقوق  
الأراضي المفروزة

يعلن هذا الجدول بمقتضى الفقرة 2 من المادة 11 من قانون تسوية الأراضي والمياه رقم 40 لسنة 1952

اسم القرية : راس كركر  
رقم الحوض: 2

مقياس الرسم 1/1000  
عدد الصفحات ( 11 )

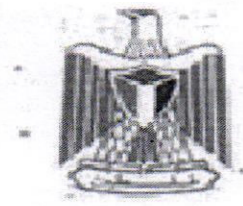
اسم المحافظة: رام الله والبيرة  
اسم الحوض: المنزلة

رقم القطعة	المساحة		اسماء اصحاب الحقوق	رقم الهوية /	الحصة	نوع الارض	الملاحظات	القيمة	
	د	م2		المالك				د	ف
22	1	307	حسين راجح موسى دار سمحان	969525963	كاملا	ميري	ارض	6535	
23	1	381	عبد الرحمن صبحي عبد الرحمن ابو نعمة	949380356	كاملا	ميري	ارض	6905	
24	2	382	محمد فؤاد عاهد سمحان	968603159	كاملا	ميري	ارض	11910	
25		449	باسمه يوسف علي يعقوب	جواز سفر اردني	كاملا	ميري	ارض	2245	
26	1	000	حاتم عبدالله عبد القادر نوفل	914115480	كاملا	ميري	ارض	5000	
27		696	صبحي عوض حسين عوض الله	977525138	كاملا	ميري	ارض	3480	
28	1	300	وائل صالح طه سمحان	901411967	كاملا	ميري	ارض	6500	
29	2	147	لؤي صالح طه سمحان	913490868	كاملا	ميري	ارض	10735	
30	1	884	شوكت يعقوب علي نوفل	969525740	كاملا	ميري	ارض	9420	
31	2	111	تيسير محمد توفيق سمحان	904012705	1	ميري	ارض	10555	
			توفيق محمد توفيق سمحان	906454921	1				
			جهاد محمد توفيق سمحان	402387781	1				
			المجموع		3				
32	1	814	سمحان صالح طه سمحان	854754660	كاملا	ميري	ارض	9070	
33	2	258	محمود صالح طه سمحان	969520246	كاملا	ميري	ارض	11290	
34		761	نصرة علي عبد الحميد نوفل		156	ميري	ارض	3805	
			عبد الهادي عوض عبد الهادي نوفل		728				
			مفيد عوض عبد الهادي نوفل		624				
			نجاح عوض عبد الهادي نوفل		312				
			فائدة عوض عبد الهادي نوفل		312				
			بركات علي عبد الحميد دار أبو فخيده		91				

أ.محمد شراكة

رئيس هيئة تسوية الأراضي والمياه





جدول الحقوق  
الأراضي المفروزة

يعلن هذا الجدول بمقتضى الفقرة 2 من المادة 11 من قانون تسوية الاراضي والمياه رقم 40 لسنة 1952

اسم القرية : راس كركر

مقياس الرسم 1/1000

اسم المحافظة: رام الله والبيرة

رقم الحوض: 2

عدد الصفحات ( 11 )


اسم الحوض: المنزلة

القيمة		الملاحظات	نوع الارض	الحصة	رقم الهوية / المالك	اسماء اصحاب الحقوق	المساحة		رقم القطعة
د	ف						د	م	
				42		صايل بركات علي دار ابو فخيده			
				42		يوسف بركات علي دار ابو فخيده			
				42		جمعة بركات علي دار ابو فخيده			
				42		حسن بركات علي دار ابو فخيده			
				42		صابر بركات علي دار ابو فخيده			
				21		فانقة بركات علي دار ابو فخيده			
				21		ليلى بركات علي دار ابو فخيده			
				21		أمل بركات علي دار ابو فخيده			
				2496		المجموع			
6005		ارض	ميري	كاملا	966840274	عماد محمد احمد خطيب	1	201	35
13225		ارض	ميري	156		نصرة علي عبد الحميد نوفل	2	645	36
				728		عبد الهادي عوض عبد الهادي نوفل			
				624		مفيد عوض عبد الهادي نوفل			
				312		نجاح عوض عبد الهادي نوفل			
				312		فاندة عوض عبد الهادي نوفل			
				91		بركات علي عبد الحميد دار أبو فخيده			
				42		صايل بركات علي دار ابو فخيده			
				42		يوسف بركات علي دار ابو فخيده			
				42		جمعة بركات علي دار ابو فخيده			
				42		حسن بركات علي دار ابو فخيده			
				42		صابر بركات علي دار ابو فخيده			

أ. محمد شراكة

رئيس هيئة تسوية الأراضي والمياه





جدول الحقوق  
الأراضي المفروزة

يعلن هذا الجدول بمقتضى الفقرة 2 من المادة 11 من قانون تسوية الأراضي والمياه رقم 40 لسنة 1952

اسم القرية : راس كركر  
رقم الحوض: 2

مقياس الرسم 1/1000  
عدد الصفحات ( 11 )

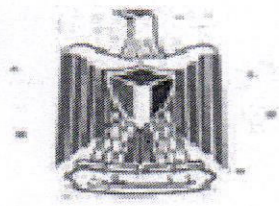
اسم المحافظة: رام الله والبيرة  
اسم الحوض: المنزلة

القيمة		الملاحظات	نوع الارض	الحصة	رقم الهوية / المالك	اسماء اصحاب الحقوق	المساحة		رقم القطعة
د	ف						د	م2	
				21		فانقة بركات علي دار ابو فخيده			
				21		ليلي بركات علي دار ابو فخيده			
				21		أمل بركات علي دار ابو فخيده			
				2496		المجموع			
11495		ارض	ميري	كاملا	969531102	تحسين عبد الفتاح عبد نوفل	2	299	37
3685		ارض	ميري	8	902897586	رمزي عبد الكريم فرح سمحان		737	38
				1		صبحيه ذيب حسن ابو نجم			
				2		عبد الكريم فرح عبد الكريم سمحان			
				2		ربحي فرح عبد الكريم سمحان			
				1		وصال فرح عبد الكريم سمحان			
				1		صونيا فرح عبد الكريم سمحان			
				1		ساندرا فرح عبد الكريم سمحان			
				16		المجموع			
14385		ارض	ميري	كاملا	938580909	زغلول مصطفى حسن سمحان	2	877	39
11775		ارض	ميري	كاملا	902897586	رمزي عبد الكريم فرح سمحان	2	355	40
7690		ارض	ميري	1		صبحيه ذيب حسن ابو نجم	1	538	41
				2		عبد الكريم فرح عبد الكريم سمحان			
				2		ربحي فرح عبد الكريم سمحان			
				1		وصال فرح عبد الكريم سمحان			
				1		صونيا فرح عبد الكريم سمحان			
				1		ساندرا فرح عبد الكريم سمحان			

أ.محمد شراكة

رئيس هيئة تسوية الأراضي والمياه





جدول الحقوق  
الأراضي المفروزة

يعلن هذا الجدول بمقتضى الفقرة 2 من المادة 11 من قانون تسوية الاراضي والمياه رقم 40 لسنة 1952

اسم القرية : راس كركر

مقياس الرسم 1/1000

اسم المحافظة: رام الله والبيهره

رقم الحوض: 2

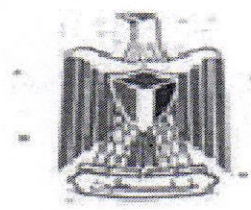
عدد الصفحات ( 11 )

اسم الحوض: المنزلة

القيمه		الملاحظات	نوع الارض	الحصة	رقم الهوية / المالك	اسماء اصحاب الحقوق	المساحة		رقم القطعة
د	ف						د	م2	
				8		المجموع			
12205		ارض ضمنها بناء	ميري	كاملا	969520485	محمد هاشم نبهان سمحان	533		42
19245		ارض ضمنها بناء	ميري	كاملا	969520451	احمد هاشم نبهان سمحان	933		43
18300		ارض ضمنها بناء	ميري	16		زهية أحمد محمد سمحان	1	122	44
				14		زاهر نواف هاشم سمحان			
				14		وسام نواف هاشم سمحان			
				14		وسيم نواف هاشم سمحان			
				14		باهر نواف هاشم سمحان			
				14		بسيم نواف هاشم سمحان			
				14		سامح نواف هاشم سمحان			
				14		محمد نواف هاشم سمحان			
				7		ليالي نواف هاشم سمحان			
				7		جملات نواف هاشم سمحان			
				128		المجموع			
530		ارض ضمنها مقام النبي ايوب	وقف صحيح	كاملا		دائرة الاوقاف الاسلامية	106		45
4825		ارض	ميري	كاملا	938580909	زغلول مصطفى حسن سمحان	965		46
1725		ارض	ميري	كاملا	911058238	باسم محمد سمحان سمحان	345		47
3045		ارض	ميري	كاملا	921512398	باسم محمد سمحان سمحان	609		48
4730		ارض	ميري	كاملا	995815867	رجا محمد اسماعيل نوفل	946		49
4265		ارض	ميري	كاملا	995815859	رزق محمد اسماعيل نوفل	853		50
6785		ارض	ميري	كاملا	901123133	زياد عبدالله عبد القادر نوفل	1	357	51

أ.محمد شراكة  
رئيس هيئة تسوية الأراضي والمياه





جدول الحقوق  
الأراضي المفروزة

يعلن هذا الجدول بمقتضى الفقرة 2 من المادة 11 من قانون تسوية الأراضي والمياه رقم 40 لسنة 1952

اسم القرية : راس كركر

مقياس الرسم 1/1000

اسم المحافظة: رام الله والبيهره

رقم الحوض: 2

عدد الصفحات ( 11 )

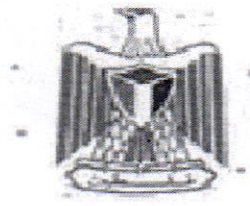
اسم الحوض: المنزلة

القيمه		الملاحظات	نوع الارض	الحصة	رقم الهوية / المالك	اسماء اصحاب الحقوق	المساحة		رقم القطعة
د	ف						د	م2	
3830		ارض	ميري	كاملا	406928085	أحمد أيمن أحمد سمحان		766	52
14985		ارض	ميري	كاملا	969520444	نايف هاشم نبهان سمحان	2	997	53
9050		ارض	ميري	كاملا	907881551	رشيدة هاشم نبهان سمحان	1	810	54
5710		ارض	ميري	كاملا	934515495	خالد مصطفى حسن سمحان	1	142	55
2885		ارض	ميري	كاملا	905603767	نبال حسن مصطفى دار سمحان		577	56
3265		ارض	ميري	كاملا	401316732	أسيد ناصيف العبد سمحان		653	57
12405		ارض	ميري	كاملا	969530146	نصر حسين ابراهيم نوفل	2	481	58
16640		ارض	ميري	كاملا	969526755	فاطمة حسن عيسى سمحان	3	328	59
38580		ارض	ميري	12	969525427	نعيمه فايز حسين سمحان	7	716	60
				14		انس رفيق نبهان سمحان			
				14		مجدي رفيق نبهان سمحان			
				14		محمد رفيق نبهان سمحان			
				14	905081055	أمجد رفيق نبهان سمحان			
				14		نبهان رفيق نبهان سمحان			
				7		ماجدة رفيق نبهان سمحان			
				7		ميساء رفيق نبهان سمحان			
				96		المجموع			
5480		ارض	ميري	كاملا	859123010	شفيق سعيد راشد سمحان	1	096	61
5665		ارض	ميري	كاملا		فايز فوزي حيدر سمحان	1	133	62
8670		ارض	ميري	كاملا	906137211	ناصر محمد عبد الرحيم عزام	1	734	63
8670		ارض	ميري	كاملا	980851646	فهيم محمد عبد الرحيم عزام	1	734	64

أ.محمد شراكة

رئيس هيئة تسوية الأراضي والمياه





جدول الحقوق  
الأراضي المفروزة

يعلن هذا الجدول بمقتضى الفقرة 2 من المادة 11 من قانون تسوية الأراضي والمياه رقم 40 لسنة 1952

اسم القرية : راس كركر

مقياس الرسم 1/1000

اسم المحافظة: رام الله والبيهره

رقم الحوض: 2

عدد الصفحات ( 11 )

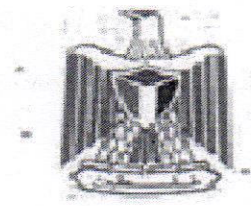
اسم الحوض: المنزلة

القيمة		الملاحظات	نوع الارض	الحصة	رقم الهوية / المالك	اسماء اصحاب الحقوق	المساحة		رقم القطعة
د	ف						د	م2	
15220		ارض	ميري	كاملا	934515644	جميل العبد راشد سمحان	3	044	65
10585		ارض	ميري	كاملا	جواز سفر برازيلي	محمد عبدالله جودت	2	117	66
3321		ارض	ميري	كاملا	969525948	محمد راجح موسى دار سمحان	1	107	67
3144		ارض	ميري	كاملا	969525955	ظاهر راجح موسى دار سمحان	1	048	68
3147		ارض	ميري	كاملا	969525963	حسين راجح موسى دار سمحان	1	49	69
3150		ارض	ميري	كاملا	969525989	عزمي راجح موسى دار سمحان	1	050	70
3148		ارض	ميري	كاملا	901185512	محمود راجح موسى دار سمحان	1	048	71
3150		ارض	ميري	كاملا	901185520	احمد راجح موسى دار سمحان	1	050	72
3147		ارض	ميري	كاملا	902822402	عبد اللطيف راجح موسى دار سمحان	1	49	73
7150		ارض	ميري	كاملا	969520477	فاطمة هاشم نبهان سمحان	1	430	74
21565		ارض	ميري	كاملا	969520451	أحمد هاشم نبهان سمحان	4	313	75
5325		ارض	ميري	16		زهية أحمد محمد سمحان	1	065	76
				14		زاهر نواف هاشم سمحان			
				14		وسام نواف هاشم سمحان			
				14		وسيم نواف هاشم سمحان			
				14		باهر نواف هاشم سمحان			
				14		بسيم نواف هاشم سمحان			
				14		سامح نواف هاشم سمحان			
				14		محمد نواف هاشم سمحان			
				7		ليالي نواف هاشم سمحان			
				7		جملات نواف هاشم سمحان			

أ.محمد شراكة

رئيس هيئة تسوية الأراضي والمياه





جدول الحقوق  
الأراضي المفروزة

يعلن هذا الجدول بمقتضى الفقرة 2 من المادة 11 من قانون تسوية الأراضي والمياه رقم 40 لسنة 1952

اسم القرية : راس كركر

مقياس الرسم 1/1000

اسم المحافظة: رام الله والبيهره

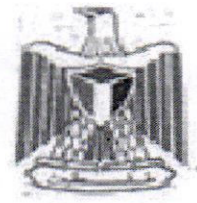
رقم الحوض: 2

عدد الصفحات ( 11 )

اسم الحوض: المنزلة

القيمة		الملاحظات	نوع الارض	الحصة	رقم الهوية / المالك	اسماء اصحاب الحقوق	المساحة		رقم القطعة
د	ف						د	م	
				128		المجموع			
5530		ارض	ميري	كاملا	969520485	محمد هاشم نبهان سمحان	1	106	77
4650		ارض	ميري	كاملا	969520444	نايف هاشم نبهان سمحان		930	78
4855		ارض	ميري	كاملا	963005137	محمد صالح محمد بدحه		971	79
3030		ارض	ميري	كاملا	963005137	محمد صالح محمد بدحه	1	010	80
3042		ارض	ميري	كاملا	963005137	محمد صالح محمد بدحه	1	014	81
3090		ارض	ميري	كاملا	963005137	محمد صالح محمد بدحه	1	030	82
19860		ارض ضمنها بناء	ميري	كاملا	963005137	محمد صالح محمد بدحه	1	300	83
3540		ارض	ميري	كاملا	963005137	محمد صالح محمد بدحه	1	180	84
5900		ارض	ميري	كاملا	963005137	محمد صالح محمد بدحه	1	180	85
7415		ارض ضمنها بناء	ميري	كاملا	969206432	عمر حسين محمد بيت اللو	1	483	86
5965		ارض	ميري	كاملا	963005137	محمد صالح محمد بدحه	1	193	87
40915		ارض	ميري	كاملا	968600593	جميل محمد كامل فحيده	8	183	88
65025		ارض	ميري	12	969525427	نعيمه فايز حسين سمحان	13	005	89
				14		انس رفيق نبهان سمحان			
				14		مجدي رفيق نبهان سمحان			
				14		محمد رفيق نبهان سمحان			
				14	905081055	أمجد رفيق نبهان سمحان			
				14		نبهان رفيق نبهان سمحان			
				7		ماجدة رفيق نبهان سمحان			
				7		ميساء رفيق نبهان سمحان			





جدول الحقوق  
الأراضي المفروزة

يعلن هذا الجدول بمقتضى الفقرة 2 من المادة 11 من قانون تسوية الأراضي والمياه رقم 40 لسنة 1952

اسم القرية : راس كركر

مقياس الرسم 1/1000

اسم المحافظة: رام الله والبيرة

رقم الحوض: 2

عدد الصفحات ( 11 )

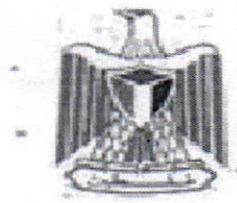
اسم الحوض: المنزلة

رقم القطعة	المساحة		اسماء اصحاب الحقوق	رقم الهوية /	الحصة	نوع الارض	الملاحظات	القيمة	
	د	م2		المالك				د	ف
			المجموع		96				
90	3	597	صالح محمد كامل فخيد	968600569	كاملا	ميري	ارض	10791	
91	1	530	وانل موسى حسن هديب	410469761	كاملا	ميري	ارض	3060	
92	3	688	زهيره عبد القادر سمحان		7	ميري	ارض	7376	
			زهريه عبد القادر سمحان		7				
			زهديه عبد القادر سمحان		7				
			تهاتي عبد القادر سمحان		7				
			ساميه عبد القادر سمحان		7				
			كفايه عبد القادر سمحان		7				
			بديعه عبد القادر سمحان		7				
			ناديه عبد القادر سمحان		7				
			ندى عبد القادر سمحان		7				
			وليد حسن محمود سمحان		2				
			وديع حسن محمود سمحان		2				
			فدوى حسن محمود سمحان		1				
			حنان حسن محمود سمحان		1				
			هند حسن محمود سمحان		1				
			المجموع		70				
93	3	157	سمحان عبد القادر سمحان	993712645	كاملا	ميري	ارض	6314	
94	1	223	محمد صالح محمد بدحه	963005137	كاملا	ميري	ارض	2446	
95	5	142	سمحان عبد القادر سمحان	993712645	كاملا	ميري	ارض	25710	

أ.محمد شراكة

رئيس هيئة تسوية الأراضي والمياه





جدول الحقوق  
الأراضي المفروزة

يعلن هذا الجدول بمقتضى الفقرة 2 من المادة 11 من قانون تسوية الأراضي والمياه رقم 40 لسنة 1952

اسم القرية : راس كركر

مقياس الرسم 1/1000

اسم المحافظة: رام الله والبيهره

رقم الحوض: 2


عدد الصفحات ( 11 )

اسم الحوض: المنزلة

القيمه		الملاحظات	نوع الارض	الحصة	رقم الهوية / المالك	اسماء اصحاب الحقوق	المساحة		رقم القطعة
د	ف						د	م2	
2450		ارض	ميري	كاملا	963005137	محمد صالح محمد بدحه	1	225	96
6420		ارض	ميري	كاملا	968600536	فهيمه محمد كامل فخيده	1	284	97
54973		ارض ضمنها بناء	ميري	12	969525427	نعيمه فايز حسين سمحان	3	871	98
				14		انس رفيق نبهان سمحان			
				14		مجدي رفيق نبهان سمحان			
				14		محمد رفيق نبهان سمحان			
				14	905081055	أمجد رفيق نبهان سمحان			
				14		نبهان رفيق نبهان سمحان			
				7		ماجدة رفيق نبهان سمحان			
				7		ميساء رفيق نبهان سمحان			
				96		المجموع			
5157		ارض	ميري	1	968600254	ايمان فضل احمد فخيده	1	719	99
				1	968600247	انعام فضل احمد عبيسي			
				2		المجموع			
2697		ارض	ميري	1		ورثة جميل صالح حسين نوفل		899	100
				1		ورثة محمود صالح حسين نوفل			
				2		المجموع			
11319		ارض	ميري	كاملا	جواز سفر برازيلي	"عصمت عبدالله" عبد الرؤوف جودت عبدالله	3	773	101
18168		ارض	ميري	كاملا		سعيد سمحان عبد القادر سمحان	9	084	102
11538		ارض	ميري	كاملا	968600593	جميل محمد كامل فخيده	5	769	103
1840		ارض ضمنها عين ماء	وقف	كاملا		دائرة الاوقاف الاسلامية		186	104

أ.محمد شراكة

رئيس هيئة تسوية الأراضي والمياه



جدول الحقوق  
الأراضي المفروزة

يعلن هذا الجدول بمقتضى الفقرة 2 من المادة 11 من قانون تسوية الأراضي والمياه رقم 40 لسنة 1952

اسم القرية : راس كركر

مقياس الرسم 1/1000

اسم المحافظة: رام الله والبيهره

رقم الحوض: 2

عدد الصفحات ( 11 )

اسم الحوض: المنزلة

القيمة	الملاحظات	نوع الارض	الحصة	رقم الهوية /	اسماء اصحاب الحقوق	المساحة		رقم القطعة
				المالك		د	م	
1500	ارض	ميري	كاملا	910590728	فهد وليد حسن سمحان		300	105
3060	ارض	ميري	كاملا	410465850	محمد ابراهيم عبدالمغني ابو عامر	1	530	106
3058	ارض	ميري	كاملا	410462212	عماد عيسى محمود ابو عرقوب	1	529	107

انتهى الحوض



أ.محمد شراكة  
رئيس هيئة تسوية الأراضي والمياه