



جدول الحقوق  
الأراضي المغروزة

يعطى هذا الجدول بمقتضى الفقرة 2 من المادة 11 من قانون تسوية الأراضي والمياه رقم 40 لسنة 1952

مقياس الرسم 1/1000

عدد الصفحات ( 5 )

اسم المحافظة : رام الله والبيرة

اسم الحوض: خربة الدوير


اسم البلدة : بني زيد الغربية / دير غسانة

رقم الحوض: 30

رقم القطعة	المساحة		اسماء اصحاب الحقوق	رقم هوية المالك	الحصة	نوع الارض	الملاحظات	القيمة	
	د	م						د	ف
1	25	233	راسم حسين سعيد عبد الحلیم		1	وقف خليل الرحمن	ارض	37850	
			فدوى حسين سعيد البرغوثي		1				
			غالب حسين سعيد عبد الحلیم		1				
			المجموع		3				
2	12	48	عطية عبدالرحمن حمد مسحل		7	وقف خليل الرحمن	ارض	18072	
			محمد عبدالرحمن حمد مسحل		7				
			خيرية عبدالرحمن حمد مسحل		6				
			المجموع		20				
3	2	716	نايف احمد حسين ناصر	991496555	كاملا	وقف خليل الرحمن	ارض	4074	
4	17	454	فائق احمد حسين ناصر		70	وقف خليل الرحمن	ارض	26181	
			نايف احمد حسين ناصر		70				
			فخري احمد حسين ناصر		70				
			رميح احمد حسين ناصر		70				
			زهوه احمد حسين ناصر		35				
			زهية احمد حسين ناصر		35				
			هنيه احمد حسين ناصر		35				
			عائدة احمد حسين ناصر		35				
			محمد محمود احمد ناصر		12				
			احمد محمود احمد ناصر		12				
			عمر محمود احمد ناصر		12				
			عمار محمود احمد ناصر		12				
			زينب محمود احمد ناصر		6				
			عائدة محمود احمد ناصر		6				
			المجموع		480				
5	19	249	محي الدين عبدالله اسماعيل ناصر		1	وقف خليل الرحمن	ارض	28874	
			ورثة اسماعيل عبدالله اسماعيل ناصر		1				
			ورثة رياض عبدالله اسماعيل ناصر		1				
			المجموع		3				
6	6	974	عفيف مصطفى عثمان ناصر	927585232	2	وقف خليل الرحمن	ارض	10461	
			عماد مصطفى عثمان ناصر	927585273	2				
			هاني مصطفى عثمان ناصر	927585299	2				
			علاء مصطفى عثمان ناصر	954751715	2				
			عفاف مصطفى عثمان ناصر	927585240	2				
			عبير مصطفى عثمان التلمس	927585257	1				
			عدلة مصطفى عثمان ناصر	927585265	1				
			هالة مصطفى عثمان التلمس	927585281	1				
			المجموع		13				
7		692	ورثة محمد محمود مصطفى ناصر		كاملا	وقف خليل الرحمن	ارض	1038	
8	12	459	عبد القادر ابراهيم قدورة قنداح	980860654	كاملا	وقف خليل الرحمن	ارض	18689	
9	77	830	خلوي فخري جوده اسكافي		كاملا	وقف خليل الرحمن	ارض	116745	
10	11	107	عبد القادر ابراهيم قدورة قنداح	980560654	كاملا	وقف خليل الرحمن	ارض	16661	
11	14	904	ورثة محمد محمود مصطفى ناصر		كاملا	وقف خليل الرحمن	ارض	22356	
12	5	734	حازم مصطفى عبد الله رابي	410029094	10				
			حنان مصطفى عبدالله رابي	942648239	5				
			حسيبه مصطفى عبدالله عواد	942648262	5				
			حزامه مصطفى عبدالله رابي	942648270	5				
			حسام مصطفى عبدالله الرابي	942648247	10				
			حياة مصطفى عبدالله مصغر	942648254	5				
			مايكل مصطفى "حاتم مصطفى رابي		4				
			جوسيف يوسف "حاتم مصطفى رابي		4				
			سوزان ماري "حاتم مصطفى رابي		2				
			المجموع		50				
13	7	615	نايف رباح نايف الديك	963476031	كاملا	وقف خليل الرحمن	ارض	11523	
14	3	90	ورثة عبد الغافر عبد القادر مصطفى الديك		كاملا	وقف خليل الرحمن	ارض	4635	
15	2	48	حازم مصطفى عبد الله رابي	410029094	10	وقف خليل الرحمن	ارض	3072	
			حنان مصطفى عبدالله رابي	942648239	5				
			حسيبه مصطفى عبدالله عواد	942648262	5				
			حزامه مصطفى عبدالله رابي	942648270	5				
			حسام مصطفى عبدالله الرابي	942648247	10				
			حياة مصطفى عبدالله مصغر	942648254	5				
			مايكل مصطفى "حاتم مصطفى رابي		4				







جدول الحقوق  
الأراضي المغروزة

يعن هذا الجدول بمقتضى الفقرة 2 من المادة 11 من قانون تسوية الأراضي والمياه رقم 40 لسنة 1952

اسم البلدة : بني زيد الغربية / دير غسانة  
رقم الحوض: 30

مقياس الرسم 1/1000


عدد الصفحات ( 5 )

اسم المحافظة : رام الله والبيرة

اسم الحوض: خربة الدوير

رقم القطعة	المساحة		اسماء اصحاب الحقوق	رقم هوية المالك	الحصة	نوع الارض	الملاحظات	القيمة	
	د	م						د	ف
			جوسيف يوسف" حاتم مصطفى رابي		4				
			سوزان ماري " حاتم مصطفى رابي		2				
			المجموع		50				
16	2	2	ورثة حسان محمد عبدالله ارشيد		كاملا	وقف خليل الرحمن	ارض	3003	
17	4	209	ورثة عبد الغافر عبد القادر مصطفى الديك		كاملا	وقف خليل الرحمن	ارض	6314	
18	8	542	فائق احمد حسين ناصر		70	وقف خليل الرحمن	ارض	12813	
			نايف احمد حسين ناصر		70				
			فخري احمد حسين ناصر		70				
			رميح احمد حسين ناصر		70				
			زهوه احمد حسين ناصر		35				
			زهية احمد حسين ناصر		35				
			هنيه احمد حسين ناصر		35				
			عائدة احمد حسين ناصر		35				
			محمد محمود احمد ناصر		12				
			احمد محمود احمد ناصر		12				
			عمر محمود احمد ناصر		12				
			عمار محمود احمد ناصر		12				
			زينب محمود احمد ناصر		6				
			عائدة محمود احمد ناصر		6				
			المجموع		480				
19	15	341	مزيد محمود قاسم عادي		7920	وقف خليل الرحمن	ارض / يوجد حجز بقيمة 810 دينار	23012	
			عاهد محمود قاسم عادي		7920		ثمن خمسة شجرات زيتون		
			فاطمة علي عبداللطيف عادي	999005507	7920		لصالح ظريفة محمود موسى رابي		
			رفيقة محمود قاسم عادي		7920				
			اتفاق محمد احمد حماد		990				
			توحيد شفيق محمود عادي		1980				
			خالد شفيق محمود عادي		1980				
			تغريد شفيق محمود عادي		990				
			خالدة شفيق محمود عادي		990				
			خلود شفيق محمود عادي		990				
			نصر عبدالله محمود عادي	991496340	3960				
			رفيق عبدالله محمود عادي	991496357	3960				
			راند فارس محمود عادي		1584				
			رامز فارس محمود عادي		1584				
			رمزي فارس محمود عادي		1584				
			محمود فارس محمود عادي		1584				
			ميسون فارس محمود عادي		792				
			وسام فارس محمود عادي		792				
			نبيل ناهد محمود عادي		3168				
			منى ناهد محمود عادي		1584				
			محمد نافع ناهد عادي		2112				
			رانية نافع ناهد عادي		1056				
			كاملة عبد العزيز شحادة الرابي		990				
			زاهي محمد محمود عادي		1260				
			باسل محمد محمود عادي		1260				
			باسم محمد محمود عادي		1260				
			محمود محمد محمود عادي		1260				
			رحاب محمد محمود عادي		630				
			عدير محمد محمود عادي		630				
			عبير محمد محمود عادي		630				
			احمد محمود" قاسم روميرو		2640				
			ياسر عرفات" قاسم روميرو		2640				
			بالستينا مارتا" قاسم روميرو		1320				
			وزينب انا" قاسم روميرو		1320				
			المجموع		79200				
20	1	800	ظريفة محمود موسى رابي	996580643	كاملا	وقف خليل الرحمن	ارض	2700	
21	6	108	مزيد محمود قاسم عادي		7920	وقف خليل الرحمن	ارض	9162	
			عاهد محمود قاسم عادي		7920				
			فاطمة علي عبداللطيف عادي	999005507	7920				
			رفيقة محمود قاسم عادي		7920				
			اتفاق محمد احمد حماد		990				





جدول الحقوق  
الأراضي المفروزة

يعن هذا الجدول بمقتضى الفقرة 2 من المادة 11 من قانون تسوية الأراضي والمياه رقم 40 لسنة 1952

اسم البلدة : بني زيد الغربية / دير غسنة  
رقم الحوض: 30


مقياس الرسم 1/1000  
عدد الصفحات ( 5 )

اسم المحافظة : رام الله والبيرة  
اسم الحوض: خربة الدوير

رقم القطعة	المساحة		اسماء اصحاب الحقوق	رقم هوية المالك	الحصة	نوع الارض	الملاحظات	القيمة	
	د	م						د	ف
			توحيد شفيق محمود عادي		1980				
			خالد شفيق محمود عادي		1980				
			تفريد شفيق محمود عادي		990				
			خالدة شفيق محمود عادي		990				
			خلود شفيق محمود عادي		990				
			نصر عبدالله محمود عادي	991496340	3960				
			رفيق عبدالله محمود عادي	991496357	3960				
			راند فارس محمود عادي		1584				
			رامز فارس محمود عادي		1584				
			رمزي فارس محمود عادي		1584				
			محمود فارس محمود عادي		1584				
			ميسون فارس محمود عادي		792				
			وسام فارس محمود عادي		792				
			نبيل ناهد محمود عادي		3168				
			منى ناهد محمود عادي		1584				
			محمد نافع ناهد عادي		2112				
			رائيه نافع ناهد عادي		1056				
			كاملة عبد العزيز شحادة الرابي		990				
			زاهي محمد محمود عادي		1260				
			باسل محمد محمود عادي		1260				
			باسم محمد محمود عادي		1260				
			محمود محمد محمود عادي		1260				
			رحاب محمد محمود عادي		630				
			غدير محمد محمود عادي		630				
			عبير محمد محمود عادي		630				
			احمد محمود" قاسم روميرو		2640				
			ياسر عرفات" قاسم روميرو		2640				
			بالستينا مارتا" قاسم روميرو		1320				
			وزينب انا" قاسم روميرو		1320				
			المجموع		79200				
22	321	10	محمد محمود احمد رابي	991300872	كاملا	وقف خليل الرحمن	ارض	15482	
23	846	25	ورثة علي ابراهيم ارشيد ظاهر		كاملا	وقف خليل الرحمن	ارض	38769	
24	851	3	محي الدين عبدالله اسماعيل ناصر		1	وقف خليل الرحمن	ارض	5777	
			ورثة اسماعيل عبدالله اسماعيل ناصر		1				
			ورثة رياض عبدالله اسماعيل ناصر		1				
			المجموع		3				
25	627	2	نهلة عبد القادر حسن البرغوثي		108	وقف خليل الرحمن	ارض	3941	
			يوسف سالم يوسف حسين		168				
			طالب سالم يوسف حسين		168				
			خولة سالم يوسف حسين		84				
			شوقية سالم يوسف حسين		84				
			ليلى سالم يوسف حسين		84				
			مطلوبة سالم يوسف حسين		84				
			فائق احمد حسين ناصر		21				
			صفوت فائق احمد ناصر		14				
			لوي فائق احمد ناصر		14				
			احمد فائق احمد ناصر		14				
			مي فائق احمد ناصر		7				
			سجي فائق احمد ناصر		7				
			شهد فائق احمد ناصر		7				
			المجموع		864				
26	480	2	نهلة عبد القادر حسن البرغوثي		108	وقف خليل الرحمن	ارض	3720	
			يوسف سالم يوسف حسين		168				
			طالب سالم يوسف حسين		168				
			خولة سالم يوسف حسين		84				
			شوقية سالم يوسف حسين		84				
			ليلى سالم يوسف حسين		84				
			مطلوبة سالم يوسف حسين		84				
			فائق احمد حسين ناصر		21				
			صفوت فائق احمد ناصر		14				
			لوي فائق احمد ناصر		14				

رئيس هيئة تسوية الأراضي والمياه  
شكارة





جدول الحقوق  
الأراضي المفروزة

يعين هذا الجدول بمقتضى الفقرة 2 من المادة 11 من قانون تسوية الأراضي والمياه رقم 40 لسنة 1952

مقياس الرسم 1/1000

عدد الصفحات ( 5 )

اسم المحافظة : رام الله والبيرة


اسم الحوض:خربة الدوير

اسم البلدة : بني زيد الغربية / دير عساتة

رقم الحوض: 30

رقم القطعة	المساحة		اسماء اصحاب الحقوق	رقم هوية المالك	الحصة	نوع الارض	الملاحظات	القيمة	
	د	م						د	ف
			احمد فائق احمد ناصر		14				
			مي فائق احمد ناصر		7				
			سجي فائق احمد ناصر		7				
			شهد فائق احمد ناصر		7				
			المجموع		864				
49704		136	كايد حسين مصطفى مسحل	978820934	2	وقف خليل الرحمن	ارض		
			كامل حسين مصطفى مسحل	978820967	2				
			اليانا حسين مصطفى مسحل		1				
			ديانا حسين مصطفى مسحل		1				
			زينب حسين مصطفى مسحل		1				
			سعاد حسين مصطفى مسحل		1				
			المجموع		8				
4181		787	فائق احمد حسين ناصر		70	وقف خليل الرحمن	ارض		
			نايف احمد حسين ناصر		70				
			فخري احمد حسين ناصر		70				
			رميح احمد حسين ناصر		70				
			زهوه احمد حسين ناصر		35				
			زهية احمد حسين ناصر		35				
			هنيه احمد حسين ناصر		35				
			عائدة احمد حسين ناصر		35				
			محمد محمود احمد ناصر		12				
			احمد محمود احمد ناصر		12				
			عمر محمود احمد ناصر		12				
			عمار محمود احمد ناصر		12				
			زينب محمود احمد ناصر		6				
			عائدة محمود احمد ناصر		6				
			المجموع		480				
8244		496	ظريفة اسماعيل مصطفى العبويني		16	وقف خليل الرحمن	ارض		
			مئقال اسماعيل احمد جمعة		12				
			يوسف مئقال اسماعيل جمعة		6				
			يونس مئقال اسماعيل جمعة		6				
			يحيى مئقال اسماعيل جمعة		6				
			زكريا مئقال اسماعيل جمعة		6				
			ايوب مئقال اسماعيل جمعة		6				
			شفاء مئقال اسماعيل جمعة		3				
			منى مئقال اسماعيل جمعة		3				
			المجموع		64				
5465		643	ورثة علي ابراهيم ارشيد ظاهر		كاملا	وقف خليل الرحمن	ارض		
10203		802	ورثة علي ابراهيم ارشيد ظاهر		كاملا	وقف خليل الرحمن	ارض		
11889		926	وفاء خليل عثمان زعتره		كاملا	وقف خليل الرحمن	ارض		
4218		812	ورثة عبد اللطيف محمود صالح البرغوثي		كاملا	وقف خليل الرحمن	ارض		
431		287	فائق احمد حسين ناصر		70	وقف خليل الرحمن	ارض		
			نايف احمد حسين ناصر		70				
			فخري احمد حسين ناصر		70				
			رميح احمد حسين ناصر		70				
			زهوه احمد حسين ناصر		35				
			زهية احمد حسين ناصر		35				
			هنيه احمد حسين ناصر		35				
			عائدة احمد حسين ناصر		35				
			محمد محمود احمد ناصر		12				
			احمد محمود احمد ناصر		12				
			عمر محمود احمد ناصر		12				
			عمار محمود احمد ناصر		12				
			زينب محمود احمد ناصر		6				
			عائدة محمود احمد ناصر		6				
			المجموع		480				
3300		200	ورثة فايز فخر اسماعيل البرغوثي		كاملا	وقف خليل الرحمن	ارض		
10550		33	هاني خضر انصوثي الترتزي	912398013	كاملا	وقف خليل الرحمن	ارض		
14633		755	ورثة مصطفى عثمان مصطفى ناصر		1	وقف خليل الرحمن	ارض		
			ورثة جميل عثمان مصطفى ناصر		1				
			المجموع		2				





جدول الحقوق  
الأراضي المفروزة

يعلن هذا الجدول بمقتضى الفقرة 2 من المادة 11 من قانون تسوية الأراضي والمياه رقم 40 لسنة 1952

اسم البلدة : بني زيد الغربية / دير غسانة  
رقم الحوض: 30

مقياس الرسم 1/1000

عدد الصفحات ( 5 )

اسم المحافظة : رام الله والبيرة  
اسم الحوض: خربة الدوير

رقم القطعة	رقم المساحة	اسماء اصحاب الحقوق	رقم هوية المالك	الحصة	نوع الارض	الملاحظات	القيمة	
							د	م
38	551	هاني خضر انضوني التريزي	912398013	كاملا	وقف خليل الرحمن	ارض	14327	
39	846	وفاء خليل عثمان زعتره		كاملا	وقف خليل الرحمن	ارض	38769	
40	419	ورثة علي ابراهيم ارشيد ظاهر		كاملا	وقف خليل الرحمن	ارض	9629	
41	418	وفاء خليل عثمان زعتره		كاملا	وقف خليل الرحمن	ارض	9627	
42	424	دائرة الاوقاف الاسلامية		كاملا	وقف صحيح	ارض ضمنها عين ماء	636	
43	505	ورثة عبد اللطيف محمود صالح البرغوثي		كاملا	وقف خليل الرحمن	ارض	758	

انتهى الحوض



رئيس هيئة تسوية الأراضي والمياه  
مؤسس شكارنة